



Верхнесанчелеевский ВЕСТНИК

6+

№14 (178), 13 июля 2023 г.

ОФИЦИАЛЬНАЯ ПУБЛИКАЦИЯ

СООБЩЕНИЕ О ВОЗМОЖНОМ УСТАНОВЛЕНИИ ПУБЛИЧНОГО СЕРВИТУТА

В соответствии со статьей 39.42 Земельного кодекса Российской Федерации администрация муниципального района Ставропольский Самарской области информирует о возможном установлении публичного сервитута ПАО «Россети Волга» для строительства и дальнейшей эксплуатации объектов электросетевого хозяйства, необходимых для подключения (технологического присоединения) к сетям инженерно-технического обеспечения «Строительство ВЛИ-0,4 кВ от опоры 202/14 КТП Л723/160 кВА Ставропольский район, с. Верхнее Санчелеево (Хорошкина Е.С.)» в отношении части земель в кадастровом квартале 63:32:0504008.

Сведения об объекте		
№ п/п	Характеристики объекта	Описание характеристик
1	2	3
1	Местоположение объекта	Самарская область, район Ставропольский, село Верхнее Санчелеево
2	Площадь объекта +/- величина погрешности определения площади (P +/- Дельта P)	205 +/- 5 м ²
3	Иные характеристики объекта	Публичный сервитут установлен для размещения объекта электросетевого хозяйства «Строительство ВЛИ-0,4 кВ от опоры 202/14 КТП Л723/160 кВА Ставропольский район, с. Верхнее Санчелеево (Хорошкина Е.С.)»

Сведения о характерных точках границ объекта					
1. Система координат МСК-63					
2. Сведения о характерных точках границ объекта					
Обозначение характерных точек части границы	Координаты, м		Метод определения координат характерной точки	Средняя квадратическая погрешность положения характерной точки (Mt), м	Описание обозначения точки на местности (при наличии)
	X	Y			
1	2	3	4	5	6
1	444184.73	1330779.95	Геодезический метод	0.1	-
2	444183.42	1330782.74	Геодезический метод	0.1	-
3	444173.05	1330805.49	Геодезический метод	0.1	-
4	444162.93	1330826.88	Геодезический метод	0.1	-
5	444159.28	1330825.25	Геодезический метод	0.1	-
6	444168.50	1330805.92	Геодезический метод	0.1	-
7	444181.09	1330778.29	Геодезический метод	0.1	-
1	444184.73	1330779.95	Геодезический метод	0.1	-

Публичный сервитут устанавливается для строительства и дальнейшей эксплуатации объектов электросетевого хозяйства, необходимых для подключения (технологического присоединения) к сетям инженерно-технического обеспечения: «Строительство ВЛИ-0,4 кВ от опоры 202/14 КТП Л723/160 кВА Ставропольский район, с. Верхнее Санчелеево (Хорошкина Е.С.)».

В рамках исполнения Постановления Правительства Российской Федерации от 27.12.2004 № 861 «Об утверждении правил технологического присоединения энергопринимающих устройств потребителей электрической энергии, объектов по производству электрической энергии, а также объектов электросетевого хозяйства, принадлежащих сетевым организациям и иным лицам, к электрическим сетям (договор с физическим лицом в целях технологического присоединения энергопринимающих устройств, максимальная мощность которых не менее 670 кВт) от 29.06.2022 № 2250-005104, заключенного между ПАО «Россети Волга» и индивидуальным предпринимателем Хорошкиной Екатериной Сергеевной.

С поступившим ходатайством об установлении публичного сервитута и прилагаемым к нему описанием местоположения границ публичного сервитута заинтересованные лица могут ознакомиться по адресу: 445011, Самарская область, г. Тольятти, пл. Свободы, 9, каб. 306. График работы: пн-чт с 9.00 до 18.00, перерыв с 13.00 до 13.48, пт с 9.00 до 17.00, перерыв с 13.00 до 13.48.

Заявления об учете прав на земельный участок принимаются в течение 15 дней со дня опубликования сообщения в администрацию муниципального района Ставропольский Самарской области через общий отдел, расположенный по адресу: Самарская область, г. Тольятти, пл. Свободы, 9 либо почтовым отправлением по указанному адресу.

Информация о поступившем ходатайстве об установлении публичного сервитута размещена на официальных интернет-сайтах администрации муниципального района Ставропольский Самарской области (<https://stavradm.ru>), администрации сельского поселения Верхнее Санчелеево муниципального района Ставропольский Самарской области (<https://www.v.sancheleevoye.stavrsp.ru/>).

АДМИНИСТРАЦИЯ СЕЛЬСКОГО ПОСЕЛЕНИЯ ВЕРХНЕЕ САНЧЕЛЕЕВО МУНИЦИПАЛЬНОГО РАЙОНА СТАВРОПОЛЬСКИЙ САМАРСКОЙ ОБЛАСТИ

ПОСТАНОВЛЕНИЕ № 35 от 11 июля 2023 года

О ПОДГОТОВКЕ ПРОЕКТА РЕШЕНИЯ СОБРАНИЯ ПРЕДСТАВИТЕЛЕЙ СЕЛЬСКОГО ПОСЕЛЕНИЯ ВЕРХНЕЕ САНЧЕЛЕЕВО МУНИЦИПАЛЬНОГО РАЙОНА СТАВРОПОЛЬСКИЙ САМАРСКОЙ ОБЛАСТИ «О ВНЕСЕНИИ ИЗМЕНЕНИЙ В ГЕНЕРАЛЬНЫЙ ПЛАН СЕЛЬСКОГО ПОСЕЛЕНИЯ ВЕРХНЕЕ САНЧЕЛЕЕВО МУНИЦИПАЛЬНОГО РАЙОНА СТАВРОПОЛЬСКИЙ САМАРСКОЙ ОБЛАСТИ, УТВЕРЖДЕННЫЙ РЕШЕНИЕМ СОБРАНИЯ ПРЕДСТАВИТЕЛЕЙ СЕЛЬСКОГО ПОСЕЛЕНИЯ ВЕРХНЕЕ САНЧЕЛЕЕВО МУНИЦИПАЛЬНОГО РАЙОНА СТАВРОПОЛЬСКИЙ САМАРСКОЙ ОБЛАСТИ № 82 ОТ 16.12.2013Г.»

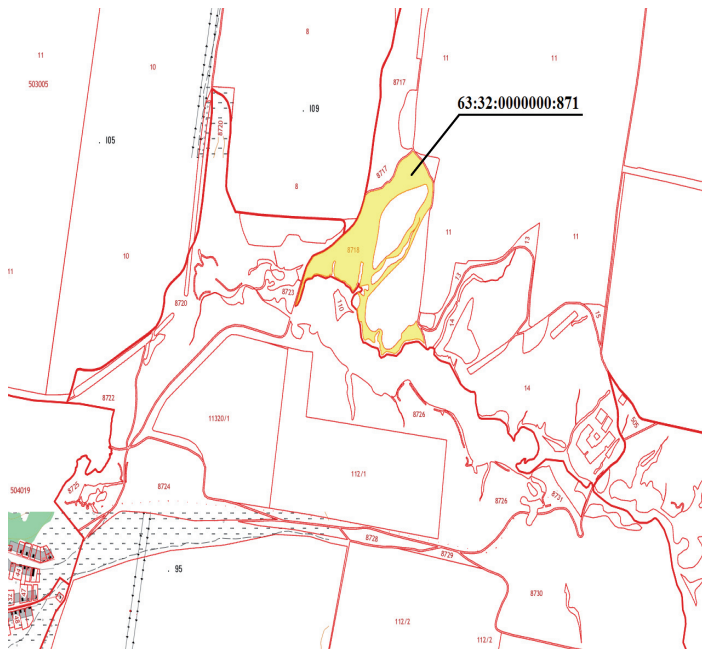
В соответствии с частью 2 статьи 24 Градостроительного кодекса Российской Федерации, Федеральным законом от 06.10.2003 № 131-ФЗ «Об общих принципах организации местного самоуправления в Российской Федерации», руководствуясь Уставом сельского поселения Верхнее Санчелеево муниципального района Ставропольский Самарской области, постановляю:

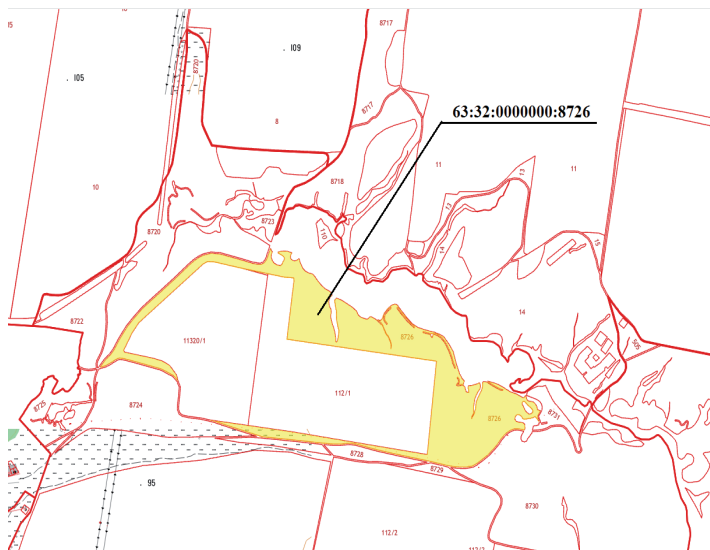
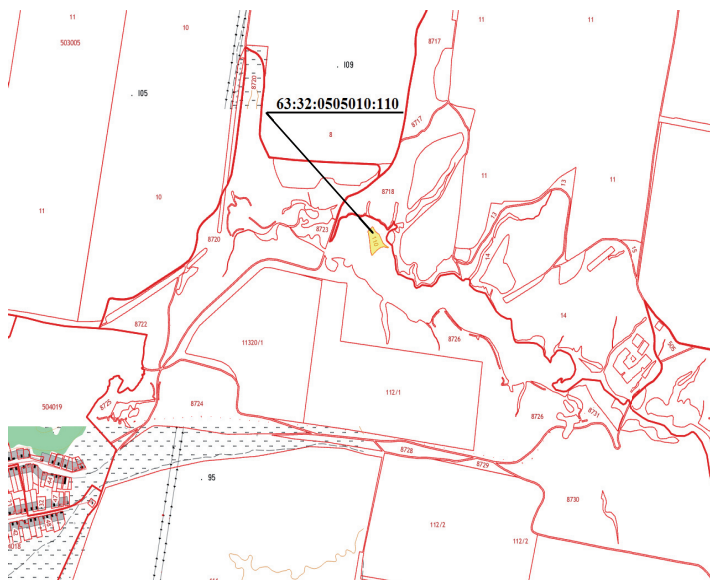
- Подготовить проект изменений в Генеральный план сельского поселения Верхнее Санчелеево муниципального района Ставропольский Самарской области, утвержденный решением Собрании представителей сельского поселения Верхнее Санчелеево муниципального района Ставропольский Самарской области от 16.12.2013 № 82 (редакции от № 82 от 16.12.2013, от № 54 от 16.11.2016, от 21.06.2021 № 31, от 21.06.2021 №31), (далее – проект изменений в Генеральный план), в части установления функциональной зоны «Зону рекреационного назначения» для территории, указанной в Приложении № 1 к настоящему постановлению, функциональной зоны «Жилые зоны» для территории, указанной в Приложении № 2 к настоящему постановлению.
- Утвердить порядок и сроки проведения работ по подготовке изменений в Генеральный план в соответствии с Приложением № 2 к настоящему постановлению.
- Настоящее постановление вступает в силу со дня его официального опубликования.
- Опубликовать настоящее постановление в газете «Верхнесанчелеевский Вестник» и на официальном сайте администрации в сети «Интернет» по адресу <http://v.sancheleevoye.stavrsp.ru/>
- Контроль за исполнением настоящего постановления оставляю за собой.

Глава сельского поселения Верхнее Санчелеево П.В. Чапарин

Приложение № 1 к постановлению Администрации сельского поселения Верхнее Санчелеево муниципального района Ставропольский Самарской области от 11 июля 2023 года № 35

СХЕМА ТЕРРИТОРИИ ДЛЯ РАЗРАБОТКИ ПРОЕКТА ИЗМЕНЕНИЙ В ГЕНЕРАЛЬНЫЙ ПЛАН СЕЛЬСКОГО ПОСЕЛЕНИЯ ВЕРХНЕЕ САНЧЕЛЕЕВО МУНИЦИПАЛЬНОГО РАЙОНА СТАВРОПОЛЬСКИЙ САМАРСКОЙ ОБЛАСТИ





Приложение № 2 к постановлению Администрации сельского поселения Верхнее Санчелеево муниципального района Ставропольский Самарской области от 11 июля 2023 года № 35

СХЕМА ТЕРРИТОРИИ ДЛЯ РАЗРАБОТКИ ПРОЕКТА ИЗМЕНЕНИЙ В ГЕНЕРАЛЬНЫЙ ПЛАН СЕЛЬСКОГО ПОСЕЛЕНИЯ ВЕРХНЕЕ САНЧЕЛЕЕВО МУНИЦИПАЛЬНОГО РАЙОНА СТАВРОПОЛЬСКИЙ САМАРСКОЙ ОБЛАСТИ



Приложение № 3 к постановлению Администрации сельского поселения Верхнее Санчелеево муниципального района Ставропольский Самарской области от 11 июля 2023 года № 35

ПОРЯДОК И СРОКИ ПРОВЕДЕНИЯ РАБОТ ПО ПОДГОТОВКЕ ПРОЕКТА ИЗМЕНЕНИЙ В ГЕНЕРАЛЬНЫЙ ПЛАН СЕЛЬСКОГО ПОСЕЛЕНИЯ ВЕРХНЕЕ САНЧЕЛЕЕВО МУНИЦИПАЛЬНОГО РАЙОНА СТАВРОПОЛЬСКИЙ САМАРСКОЙ ОБЛАСТИ (ДАЛЕЕ ТАКЖЕ – ПРОЕКТ ИЗМЕНЕНИЙ В ГЕНЕРАЛЬНЫЙ ПЛАН)

№	Мероприятия	Исполнитель	Сроки проведения работ
1.	Разработка проекта изменений в генеральный план	Исполнитель по договору	До 01.08.2023
2.	Размещение проекта изменений в генеральный план во ФГИС ТП	Администрация сельского поселения	До 15.08.2023
3.	Согласование проекта изменений в генеральный план с уполномоченными органами государственной власти	Администрация сельского поселения	До 15.09.2023
4.	Проведение общественных обсуждений или публичных слушаний по проекту изменений в генеральный план	Администрация сельского поселения	До 15.10.2023
5.	Доработка проекта изменений в генеральный план с учетом замечаний, поступивших по результатам публичных слушаний	Исполнитель по договору	До 01.11.2023
6.	Утверждение проекта изменений в генеральный план	Собрание представителей сельского поселения	До 10.11.2023
7.	Опубликование утвержденных изменений в генеральный план	Глава сельского поселения	В течение 10 дней со дня утверждения изменений в генеральный план