

Описание местоположения границ

Зона застройки индивидуальными жилыми домами и домами блокированной застройки

(наименование объекта, местоположение границ которого описано (далее - объект))

Раздел 1

Сведения об объекте

№ п/п	Характеристики объекта	Описание характеристик
1	2	3
1.	Местоположение объекта	Самарская область, район Ставропольский, сельское поселение Верхнее Санчелеево, село Лопатино
2.	Площадь объекта +/- величина погрешности определения площади (Р +/- Дельта Р)	935628 кв.м. +/- 8464 кв.м.
3.	Иные характеристики объекта	-

Раздел 2

Сведения о местоположении границ объекта

1. Система координат МСК-63, зона 1

2. Сведения о характерных точках границ объекта

Обозначение характерных точек границ	Координаты, м		Метод определения координат характерной точки	Средняя квадратическая погрешность положения характерной точки (Mt), м	Описание обозначения точки на местности (при наличии)
	X	Y			
1	2	3	4	5	6
-	-	-	-	-	

3. Сведения о характерных точках части (частей) границы объекта

Обозначение характерных точек части границы	Координаты, м		Метод определения координат характерной точки	Средняя квадратическая погрешность положения характерной точки (Mt), м	Описание обозначения точки на местности (при наличии)
	X	Y			
1	2	3	4	5	6
Часть 1					
1	448879.94	1322114.59	Аналитический метод	0.30	-
2	448896.18	1322136.34	Аналитический метод	0.30	-
3	448912.42	1322158.10	Аналитический метод	0.30	-
4	448958.27	1322219.34	Картометрический метод	0.10	-
5	448932.08	1322241.15	Картометрический метод	0.10	-
6	448953.38	1322275.56	Картометрический метод	0.10	-
7	449002.88	1322342.55	Картометрический метод	0.10	-
8	448978.13	1322360.14	Картометрический метод	0.10	-
9	448954.56	1322377.84	Картометрический метод	0.10	-
10	448967.75	1322396.09	Картометрический метод	0.10	-
11	448943.42	1322411.89	Картометрический метод	0.10	-
12	448925.87	1322423.42	Картометрический метод	0.10	-
13	448924.73	1322421.77	Аналитический метод	0.30	-
14	448923.93	1322422.26	Аналитический метод	0.30	-
15	448921.56	1322423.59	Аналитический метод	0.30	-
16	448910.29	1322431.06	Аналитический метод	0.30	-

3. Сведения о характерных точках части (частей) границы объекта

Обозначение характерных точек части границы	Координаты, м		Метод определения координат характерной точки	Средняя квадратическая погрешность положения характерной точки (Mt), м	Описание обозначения точки на местности (при наличии)
	X	Y			
1	2	3	4	5	6
17	448907.26	1322434.61	Аналитический метод	0.30	-
18	448908.44	1322443.84	Картометрический метод	0.10	-
19	448889.69	1322456.84	Картометрический метод	0.10	-
20	448906.25	1322478.03	Картометрический метод	0.10	-
21	448853.38	1322514.63	Картометрический метод	0.10	-
22	448833.15	1322527.31	Картометрический метод	0.10	-
23	448816.65	1322501.52	Картометрический метод	0.10	-
24	448810.57	1322491.79	Картометрический метод	0.10	-
25	448787.62	1322504.42	Картометрический метод	0.10	-
26	448707.31	1322551.08	Картометрический метод	0.10	-
27	448721.94	1322579.84	Картометрический метод	0.10	-
28	448693.63	1322592.31	Картометрический метод	0.10	-
29	448675.13	1322566.94	Картометрический метод	0.10	-
30	448650.19	1322580.75	Картометрический метод	0.10	-
31	448632.81	1322591.44	Картометрический метод	0.10	-
32	448604.06	1322605.53	Картометрический метод	0.10	-
33	448620.69	1322640.53	Картометрический метод	0.10	-
34	448590.19	1322656.31	Картометрический метод	0.10	-
35	448581.44	1322644.06	Картометрический метод	0.10	-
36	448540.69	1322666.28	Картометрический метод	0.10	-
37	448520.69	1322678.34	Картометрический метод	0.10	-
38	448525.14	1322689.77	Картометрический метод	0.10	-
39	448529.13	1322700.06	Картометрический метод	0.10	-
40	448503.25	1322709.84	Картометрический метод	0.10	-
41	448502.86	1322712.64	Картометрический метод	0.10	-

3. Сведения о характерных точках части (частей) границы объекта

Обозначение характерных точек части границы	Координаты, м		Метод определения координат характерной точки	Средняя квадратическая погрешность положения характерной точки (Mt), м	Описание обозначения точки на местности (при наличии)
	X	Y			
1	2	3	4	5	6
42	448469.19	1322724.06	Картометрический метод	0.10	-
43	448460.94	1322721.57	Аналитический метод	0.10	-
44	448441.15	1322728.81	Аналитический метод	0.10	-
45	448436.54	1322730.50	Аналитический метод	0.10	-
46	448422.10	1322735.78	Аналитический метод	0.10	-
47	448412.76	1322742.88	Картометрический метод	0.10	-
48	448425.03	1322775.05	Картометрический метод	0.10	-
49	448399.14	1322792.10	Картометрический метод	0.10	-
50	448395.21	1322790.40	Картометрический метод	0.10	-
51	448376.23	1322802.58	Аналитический метод	0.10	-
52	448371.28	1322806.54	Аналитический метод	0.10	-
53	448366.46	1322810.39	Аналитический метод	0.10	-
54	448359.56	1322814.60	Аналитический метод	0.10	-
55	448347.09	1322822.21	Картометрический метод	0.10	-
56	448341.38	1322825.84	Картометрический метод	0.10	-
57	448329.05	1322831.30	Аналитический метод	0.10	-
58	448304.75	1322833.05	Аналитический метод	0.10	-
59	448274.82	1322845.29	Картометрический метод	0.10	-
60	448262.91	1322854.21	Картометрический метод	0.10	-
61	448251.24	1322862.80	Картометрический метод	0.10	-
62	448265.19	1322888.72	Картометрический метод	0.10	-
63	448207.15	1322922.46	Аналитический метод	0.30	-
64	448181.75	1322937.58	Аналитический метод	0.30	-
65	448177.07	1322930.24	Картометрический метод	0.10	-
66	448129.81	1322966.16	Картометрический метод	0.10	-

3. Сведения о характерных точках части (частей) границы объекта

Обозначение характерных точек части границы	Координаты, м		Метод определения координат характерной точки	Средняя квадратическая погрешность положения характерной точки (M _t), м	Описание обозначения точки на местности (при наличии)
	X	Y			
1	2	3	4	5	6
67	448142.00	1322983.41	Картометрический метод	0.10	-
68	448116.81	1323000.41	Картометрический метод	0.10	-
69	448114.88	1322997.19	Картометрический метод	0.10	-
70	448092.00	1323016.63	Картометрический метод	0.10	-
71	448097.13	1323023.94	Картометрический метод	0.10	-
72	448096.31	1323025.00	Картометрический метод	0.10	-
73	448040.19	1323053.84	Картометрический метод	0.10	-
74	448041.50	1323056.53	Картометрический метод	0.10	-
75	448017.06	1323069.41	Картометрический метод	0.10	-
76	448004.64	1323077.60	Картометрический метод	0.10	-
77	448008.15	1323082.79	Картометрический метод	0.10	-
78	448023.25	1323105.09	Картометрический метод	0.10	-
79	447999.75	1323122.13	Картометрический метод	0.10	-
80	447981.13	1323096.88	Картометрический метод	0.10	-
81	447954.38	1323115.56	Картометрический метод	0.10	-
82	447935.81	1323132.66	Картометрический метод	0.10	-
83	447957.69	1323147.28	Картометрический метод	0.10	-
84	447946.13	1323160.66	Картометрический метод	0.10	-
85	447958.25	1323169.16	Картометрический метод	0.10	-
86	447944.92	1323195.28	Картометрический метод	0.10	-
87	447943.46	1323199.35	Картометрический метод	0.10	-
88	447906.67	1323242.04	Картометрический метод	0.10	-
89	447887.76	1323229.05	Картометрический метод	0.10	-
90	447877.89	1323223.18	Картометрический метод	0.10	-
91	447857.06	1323254.09	Картометрический метод	0.10	-

3. Сведения о характерных точках части (частей) границы объекта

Обозначение характерных точек части границы	Координаты, м		Метод определения координат характерной точки	Средняя квадратическая погрешность положения характерной точки (M _t), м	Описание обозначения точки на местности (при наличии)
	X	Y			
1	2	3	4	5	6
92	447833.43	1323233.49	Картометрический метод	0.10	-
93	447823.76	1323225.07	Картометрический метод	0.10	-
94	447773.68	1323192.19	Картометрический метод	0.10	-
95	447777.35	1323183.63	Аналитический метод	0.20	-
96	447778.92	1323180.00	Аналитический метод	0.20	-
97	447787.08	1323163.32	Аналитический метод	0.20	-
98	447788.93	1323160.28	Аналитический метод	0.20	-
99	447789.35	1323159.34	Аналитический метод	0.20	-
100	447791.13	1323155.19	Аналитический метод	0.20	-
101	447798.62	1323139.25	Аналитический метод	0.20	-
102	447803.62	1323126.42	Аналитический метод	0.20	-
103	447813.42	1323107.85	Аналитический метод	0.20	-
104	447817.32	1323099.42	Аналитический метод	0.20	-
105	447827.47	1323078.54	Аналитический метод	0.20	-
106	447829.68	1323074.05	Аналитический метод	0.20	-
107	447827.64	1323073.08	Аналитический метод	0.20	-
108	447828.98	1323070.28	Аналитический метод	0.20	-
109	447831.04	1323071.28	Аналитический метод	0.20	-
110	447831.56	1323070.20	Аналитический метод	0.20	-
111	447841.02	1323050.97	Аналитический метод	0.20	-
112	447851.12	1323030.48	Аналитический метод	0.20	-
113	447858.96	1323014.53	Аналитический метод	0.20	-
114	447876.01	1323001.91	Аналитический метод	0.20	-
115	447881.92	1322997.80	Аналитический метод	0.10	-
116	447883.22	1322995.71	Аналитический метод	0.10	-

3. Сведения о характерных точках части (частей) границы объекта

Обозначение характерных точек части границы	Координаты, м		Метод определения координат характерной точки	Средняя квадратическая погрешность положения характерной точки (Mt), м	Описание обозначения точки на местности (при наличии)
	X	Y			
1	2	3	4	5	6
117	447901.22	1322983.14	Аналитический метод	0.10	-
118	447918.40	1322971.14	Аналитический метод	0.20	-
119	447960.38	1322940.69	Аналитический метод	0.10	-
120	447965.75	1322936.71	Аналитический метод	0.10	-
121	447986.37	1322922.32	Аналитический метод	0.20	-
122	447991.21	1322919.21	Аналитический метод	0.20	-
123	448015.49	1322902.08	Аналитический метод	0.20	-
124	448095.46	1322845.66	Аналитический метод	0.20	-
125	448106.51	1322837.86	Аналитический метод	0.20	-
126	448116.84	1322830.69	Аналитический метод	0.20	-
127	448102.51	1322810.13	Аналитический метод	0.20	-
128	448080.53	1322825.20	Аналитический метод	0.10	-
129	448077.71	1322822.21	Аналитический метод	0.10	-
130	448068.95	1322808.83	Аналитический метод	0.10	-
131	448043.98	1322826.69	Аналитический метод	0.10	-
132	448055.39	1322844.09	Аналитический метод	0.10	-
133	448039.41	1322856.10	Аналитический метод	0.20	-
134	448027.53	1322865.22	Аналитический метод	0.20	-
135	448026.94	1322865.78	Аналитический метод	0.20	-
136	447999.62	1322885.31	Аналитический метод	0.20	-
137	447974.55	1322902.63	Аналитический метод	0.20	-
138	447952.08	1322918.47	Аналитический метод	0.20	-
139	447917.74	1322943.19	Аналитический метод	0.20	-
140	447863.05	1322982.57	Аналитический метод	0.20	-
141	447857.12	1322963.35	Аналитический метод	0.20	-

3. Сведения о характерных точках части (частей) границы объекта

Обозначение характерных точек части границы	Координаты, м		Метод определения координат характерной точки	Средняя квадратическая погрешность положения характерной точки (Mt), м	Описание обозначения точки на местности (при наличии)
	X	Y			
1	2	3	4	5	6
142	447827.03	1322889.44	Аналитический метод	0.30	-
143	447804.57	1322895.88	Аналитический метод	0.30	-
144	447804.56	1322896.04	Аналитический метод	0.30	-
145	447800.38	1322897.50	Аналитический метод	0.30	-
146	447792.26	1322899.45	Аналитический метод	0.30	-
147	447790.67	1322895.34	Картометрический метод	0.10	-
148	447766.70	1322899.40	Картометрический метод	0.10	-
149	447729.90	1322905.80	Картометрический метод	0.10	-
150	447720.90	1322906.80	Картометрический метод	0.10	-
151	447720.70	1322906.00	Картометрический метод	0.10	-
152	447694.40	1322911.70	Картометрический метод	0.10	-
153	447692.04	1322901.73	Аналитический метод	0.20	-
154	447683.39	1322903.21	Аналитический метод	0.20	-
155	447679.14	1322904.21	Аналитический метод	0.20	-
156	447689.35	1323024.71	Аналитический метод	0.20	-
157	447723.28	1323032.66	Аналитический метод	0.20	-
158	447730.42	1323034.33	Аналитический метод	0.20	-
159	447734.51	1323035.27	Аналитический метод	0.20	-
160	447739.03	1323036.13	Аналитический метод	0.20	-
161	447743.52	1323037.15	Аналитический метод	0.20	-
162	447762.61	1323044.07	Аналитический метод	0.10	-
163	447763.40	1323044.42	Аналитический метод	0.10	-
164	447792.26	1323056.85	Аналитический метод	0.10	-
165	447806.16	1323063.00	Аналитический метод	0.10	-
166	447785.56	1323107.88	Аналитический метод	0.20	-

3. Сведения о характерных точках части (частей) границы объекта

Обозначение характерных точек части границы	Координаты, м		Метод определения координат характерной точки	Средняя квадратическая погрешность положения характерной точки (Mt), м	Описание обозначения точки на местности (при наличии)
	X	Y			
1	2	3	4	5	6
167	447771.50	1323138.05	Аналитический метод	0.20	-
168	447746.12	1323190.80	Аналитический метод	0.20	-
169	447731.05	1323183.80	Аналитический метод	0.20	-
170	447721.20	1323204.01	Аналитический метод	0.20	-
171	447731.57	1323209.07	Аналитический метод	0.20	-
172	447705.94	1323264.55	Картометрический метод	0.10	-
173	447705.00	1323264.00	Аналитический метод	0.10	-
174	447675.27	1323249.68	Аналитический метод	0.10	-
175	447645.54	1323235.36	Аналитический метод	0.10	-
176	447615.80	1323221.04	Аналитический метод	0.10	-
177	447586.07	1323206.72	Аналитический метод	0.10	-
178	447580.51	1323203.21	Аналитический метод	0.20	-
179	447558.40	1323192.42	Аналитический метод	0.20	-
180	447495.68	1323164.19	Картометрический метод	0.10	-
181	447428.94	1323134.15	Картометрический метод	0.10	-
182	447454.15	1323078.13	Картометрический метод	0.10	-
183	447457.10	1323072.80	Картометрический метод	0.10	-
184	447459.90	1323065.85	Картометрический метод	0.10	-
185	447454.97	1323063.85	Картометрический метод	0.10	-
186	447501.71	1322962.09	Картометрический метод	0.10	-
187	447506.15	1322951.05	Аналитический метод	0.10	-
188	447518.23	1322924.58	Аналитический метод	0.10	-
189	447539.49	1322878.00	Аналитический метод	0.20	-
190	447555.38	1322845.21	Картометрический метод	0.10	-
191	447614.49	1322824.99	Картометрический метод	0.10	-

3. Сведения о характерных точках части (частей) границы объекта

Обозначение характерных точек части границы	Координаты, м		Метод определения координат характерной точки	Средняя квадратическая погрешность положения характерной точки (Mt), м	Описание обозначения точки на местности (при наличии)
	X	Y			
1	2	3	4	5	6
192	447613.61	1322813.38	Картометрический метод	0.10	-
193	447600.53	1322765.12	Картометрический метод	0.10	-
194	447622.31	1322643.00	Картометрический метод	0.10	-
195	447695.38	1322616.03	Картометрический метод	0.10	-
196	447691.31	1322607.81	Картометрический метод	0.10	-
197	447731.44	1322596.00	Картометрический метод	0.10	-
198	447742.31	1322615.69	Картометрический метод	0.10	-
199	447791.19	1322587.31	Картометрический метод	0.10	-
200	447788.13	1322582.34	Картометрический метод	0.10	-
201	447818.62	1322570.20	Картометрический метод	0.10	-
202	447849.46	1322558.21	Картометрический метод	0.10	-
203	447863.06	1322550.50	Картометрический метод	0.10	-
204	447811.99	1322473.67	Картометрический метод	0.10	-
205	447753.76	1322387.16	Картометрический метод	0.10	-
206	447805.61	1322359.98	Картометрический метод	0.10	-
207	447862.51	1322333.46	Картометрический метод	0.10	-
208	447864.25	1322336.55	Картометрический метод	0.10	-
209	447873.20	1322350.88	Картометрический метод	0.10	-
210	447895.09	1322336.84	Картометрический метод	0.10	-
211	447898.46	1322334.68	Картометрический метод	0.10	-
212	447923.71	1322318.46	Картометрический метод	0.10	-
213	447948.95	1322302.25	Картометрический метод	0.10	-
214	447973.61	1322278.69	Аналитический метод	0.60	-
215	447996.88	1322264.28	Аналитический метод	0.60	-
216	448023.97	1322244.57	Аналитический метод	0.10	-

3. Сведения о характерных точках части (частей) границы объекта

Обозначение характерных точек части границы	Координаты, м		Метод определения координат характерной точки	Средняя квадратическая погрешность положения характерной точки (M _t), м	Описание обозначения точки на местности (при наличии)
	X	Y			
1	2	3	4	5	6
217	448048.03	1322227.38	Аналитический метод	0.10	-
218	448037.31	1322212.41	Картометрический метод	0.10	-
219	448062.92	1322197.09	Картометрический метод	0.10	-
220	448087.55	1322178.98	Аналитический метод	0.20	-
221	448085.62	1322176.34	Аналитический метод	0.20	-
222	448101.19	1322165.28	Аналитический метод	0.20	-
223	448112.67	1322181.45	Аналитический метод	0.10	-
224	448136.89	1322164.20	Аналитический метод	0.10	-
225	448145.04	1322158.41	Аналитический метод	0.10	-
226	448130.55	1322138.02	Аналитический метод	0.10	-
227	448146.85	1322126.43	Аналитический метод	0.10	-
228	448139.46	1322116.01	Аналитический метод	0.10	-
229	448164.09	1322097.93	Аналитический метод	0.10	-
230	448166.57	1322101.72	Аналитический метод	0.10	-
231	448191.07	1322084.22	Картометрический метод	0.10	-
232	448229.04	1322070.94	Аналитический метод	0.30	-
233	448264.05	1322047.12	Аналитический метод	0.30	-
234	448373.46	1321963.12	Картометрический метод	0.10	-
235	448398.73	1321943.56	Картометрический метод	0.10	-
236	448397.30	1321941.54	Картометрический метод	0.10	-
237	448419.39	1321920.27	Картометрический метод	0.10	-
238	448420.09	1321921.26	Аналитический метод	0.60	-
239	448441.34	1321900.81	Аналитический метод	0.60	-
240	448442.87	1321903.07	Картометрический метод	0.10	-
241	448467.62	1321886.36	Аналитический метод	0.20	-

3. Сведения о характерных точках части (частей) границы объекта

Обозначение характерных точек части границы	Координаты, м		Метод определения координат характерной точки	Средняя квадратическая погрешность положения характерной точки (Mt), м	Описание обозначения точки на местности (при наличии)
	X	Y			
1	2	3	4	5	6
242	448491.68	1321869.24	Аналитический метод	0.20	-
243	448541.54	1321834.26	Картометрический метод	0.10	-
244	448566.00	1321817.09	Картометрический метод	0.10	-
245	448615.04	1321884.54	Картометрический метод	0.10	-
246	448645.25	1321899.91	Картометрический метод	0.10	-
247	448668.37	1321911.28	Картометрический метод	0.10	-
248	448680.29	1321963.62	Аналитический метод	0.30	-
249	448682.54	1321991.45	Аналитический метод	0.30	-
250	448685.25	1322025.84	Картометрический метод	0.10	-
251	448728.75	1322020.03	Картометрический метод	0.10	-
252	448731.06	1322043.97	Картометрический метод	0.10	-
253	448735.31	1322043.50	Картометрический метод	0.10	-
254	448738.75	1322069.63	Картометрический метод	0.10	-
255	448720.13	1322072.53	Картометрический метод	0.10	-
256	448736.19	1322183.97	Картометрический метод	0.10	-
257	448787.25	1322152.50	Картометрический метод	0.10	-
258	448790.13	1322156.13	Картометрический метод	0.10	-
259	448815.44	1322139.25	Картометрический метод	0.10	-
260	448826.00	1322154.70	Картометрический метод	0.10	-
261	448835.81	1322147.11	Аналитический метод	0.30	-
1	448879.94	1322114.59	Аналитический метод	0.30	-
262	448395.07	1322788.49	Картометрический метод	0.10	-
263	448395.27	1322788.49	Картометрический метод	0.10	-
264	448395.29	1322788.69	Картометрический метод	0.10	-
265	448395.09	1322788.69	Картометрический метод	0.10	-

3. Сведения о характерных точках части (частей) границы объекта

Обозначение характерных точек части границы	Координаты, м		Метод определения координат характерной точки	Средняя квадратическая погрешность положения характерной точки (Mt), м	Описание обозначения точки на местности (при наличии)
	X	Y			
1	2	3	4	5	6
262	448395.07	1322788.49	Картометрический метод	0.10	-
266	448182.42	1322493.35	Картометрический метод	0.10	-
267	448176.62	1322482.42	Аналитический метод	0.30	-
268	448175.67	1322480.64	Аналитический метод	0.30	-
269	448166.42	1322463.20	Аналитический метод	0.30	-
270	448159.30	1322449.77	Аналитический метод	0.20	-
271	448155.43	1322443.01	Картометрический метод	0.10	-
272	448146.97	1322428.23	Аналитический метод	0.20	-
273	448134.99	1322402.11	Аналитический метод	0.20	-
274	448142.95	1322396.24	Картометрический метод	0.10	-
275	448100.49	1322327.51	Картометрический метод	0.10	-
276	448139.96	1322299.88	Картометрический метод	0.10	-
277	448132.81	1322288.66	Картометрический метод	0.10	-
278	448133.42	1322287.75	Аналитический метод	0.20	-
279	448152.05	1322275.07	Картометрический метод	0.10	-
280	448157.07	1322271.54	Картометрический метод	0.10	-
281	448193.95	1322330.88	Картометрический метод	0.10	-
282	448201.79	1322325.96	Аналитический метод	0.10	-
283	448219.35	1322358.10	Аналитический метод	0.10	-
284	448221.42	1322361.90	Аналитический метод	0.10	-
285	448254.75	1322418.83	Аналитический метод	0.10	-
286	448282.00	1322400.41	Аналитический метод	0.10	-
287	448281.60	1322399.25	Аналитический метод	0.10	-
288	448282.08	1322399.08	Аналитический метод	0.10	-
289	448282.43	1322400.11	Аналитический метод	0.10	-

3. Сведения о характерных точках части (частей) границы объекта

Обозначение характерных точек части границы	Координаты, м		Метод определения координат характерной точки	Средняя квадратическая погрешность положения характерной точки (M _t), м	Описание обозначения точки на местности (при наличии)
	X	Y			
1	2	3	4	5	6
290	448286.10	1322397.64	Аналитический метод	0.10	-
291	448285.77	1322396.70	Аналитический метод	0.10	-
292	448275.53	1322379.52	Аналитический метод	0.10	-
293	448280.48	1322376.30	Аналитический метод	0.10	-
294	448277.97	1322372.62	Аналитический метод	0.10	-
295	448282.98	1322369.28	Аналитический метод	0.10	-
296	448281.30	1322367.35	Аналитический метод	0.10	-
297	448287.85	1322362.35	Аналитический метод	0.10	-
298	448284.06	1322357.65	Аналитический метод	0.10	-
299	448278.91	1322361.17	Аналитический метод	0.10	-
300	448268.05	1322344.20	Аналитический метод	0.10	-
301	448278.07	1322339.17	Аналитический метод	0.10	-
302	448284.14	1322335.91	Аналитический метод	0.10	-
303	448319.49	1322395.31	Картометрический метод	0.10	-
304	448257.11	1322439.37	Картометрический метод	0.10	-
266	448182.42	1322493.35	Картометрический метод	0.10	-
305	448086.34	1322565.67	Картометрический метод	0.10	-
306	448077.99	1322553.15	Аналитический метод	0.20	-
307	448071.99	1322543.30	Аналитический метод	0.20	-
308	448056.85	1322518.50	Аналитический метод	0.20	-
309	448075.34	1322507.62	Аналитический метод	0.20	-
310	448083.88	1322501.81	Картометрический метод	0.10	-
311	448114.19	1322545.23	Картометрический метод	0.10	-
305	448086.34	1322565.67	Картометрический метод	0.10	-
312	448265.28	1322452.40	Картометрический метод	0.10	-

3. Сведения о характерных точках части (частей) границы объекта

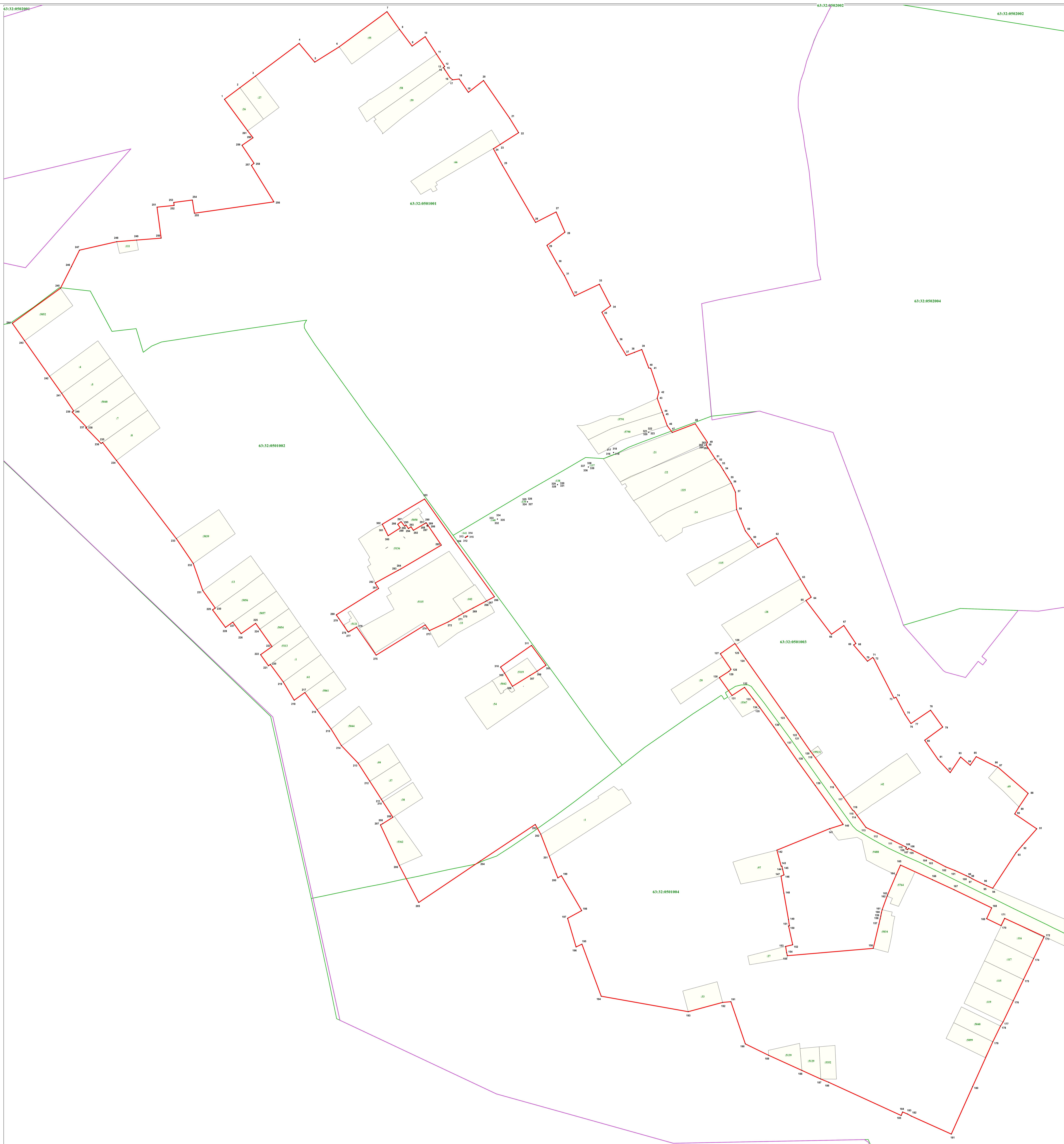
Обозначение характерных точек части границы	Координаты, м		Метод определения координат характерной точки	Средняя квадратическая погрешность положения характерной точки (Mt), м	Описание обозначения точки на местности (при наличии)
	X	Y			
1	2	3	4	5	6
313	448265.61	1322452.20	Картометрический метод	0.10	-
314	448267.73	1322455.85	Картометрический метод	0.10	-
315	448267.38	1322456.05	Картометрический метод	0.10	-
312	448265.28	1322452.40	Картометрический метод	0.10	-
316	448384.43	1322660.39	Картометрический метод	0.10	-
317	448384.61	1322660.30	Картометрический метод	0.10	-
318	448384.71	1322660.48	Картометрический метод	0.10	-
319	448384.52	1322660.57	Картометрический метод	0.10	-
316	448384.43	1322660.39	Картометрический метод	0.10	-
320	448412.71	1322709.82	Картометрический метод	0.10	-
321	448412.90	1322709.72	Картометрический метод	0.10	-
322	448412.99	1322709.90	Картометрический метод	0.10	-
323	448412.81	1322709.99	Картометрический метод	0.10	-
320	448412.71	1322709.82	Картометрический метод	0.10	-
324	448315.37	1322539.54	Картометрический метод	0.10	-
325	448315.57	1322539.52	Картометрический метод	0.10	-
326	448315.59	1322539.72	Картометрический метод	0.10	-
327	448315.40	1322539.74	Картометрический метод	0.10	-
324	448315.37	1322539.54	Картометрический метод	0.10	-
328	448339.42	1322581.70	Картометрический метод	0.10	-
329	448339.59	1322581.61	Картометрический метод	0.10	-
330	448339.70	1322581.77	Картометрический метод	0.10	-
331	448339.51	1322581.87	Картометрический метод	0.10	-
328	448339.42	1322581.70	Картометрический метод	0.10	-
332	448291.22	1322497.50	Картометрический метод	0.10	-

3. Сведения о характерных точках части (частей) границы объекта

Обозначение характерных точек части границы	Координаты, м		Метод определения координат характерной точки	Средняя квадратическая погрешность положения характерной точки (Mt), м	Описание обозначения точки на местности (при наличии)
	X	Y			
1	2	3	4	5	6
333	448291.39	1322497.40	Картометрический метод	0.10	-
334	448291.49	1322497.58	Картометрический метод	0.10	-
335	448291.33	1322497.67	Картометрический метод	0.10	-
332	448291.22	1322497.50	Картометрический метод	0.10	-
336	448364.18	1322624.99	Картометрический метод	0.10	-
337	448364.36	1322624.88	Картометрический метод	0.10	-
338	448364.45	1322625.05	Картометрический метод	0.10	-
339	448364.28	1322625.15	Картометрический метод	0.10	-
336	448364.18	1322624.99	Картометрический метод	0.10	-

**Текстовое описание местоположения границ населенных пунктов,
территориальных зон**

Прохождение границы		Описание прохождения границы
от точки	до точки	
1	2	3
-	-	-



Масштаб 1:1000

- Используемые условные знаки и обозначения:
- характеристическая точка границы
 - граница территориальной зоны
 - граница населенного пункта
 - граница кадастрового квартала
 - земельный участок, кадастровый номер
 - подпись кадастрового квартала
 - опоры ЛЭП

Описание местоположения границ

Зона застройки индивидуальными жилыми домами и домами блокированной застройки

(наименование объекта, местоположение границ которого описано (далее - объект))

Раздел 1

Сведения об объекте

№ п/п	Характеристики объекта	Описание характеристик
1	2	3
1.	Местоположение объекта	Самарская область, район Ставропольский, сельское поселение Верхнее Санчелеево, село Верхнее Санчелеево
2.	Площадь объекта +/- величина погрешности определения площади (P +/- Дельта P)	2600003 кв.м. +/- 14109 кв.м.
3.	Иные характеристики объекта	-

Раздел 2

Сведения о местоположении границ объекта

1. Система координат МСК-63, зона 1

2. Сведения о характерных точках границ объекта

Обозначение характерных точек границ	Координаты, м		Метод определения координат характерной точки	Средняя квадратическая погрешность положения характерной точки (Mt), м	Описание обозначения точки на местности (при наличии)
	X	Y			
1	2	3	4	5	6
-	-	-	-	-	

3. Сведения о характерных точках части (частей) границы объекта

Обозначение характерных точек части границы	Координаты, м		Метод определения координат характерной точки	Средняя квадратическая погрешность положения характерной точки (Mt), м	Описание обозначения точки на местности (при наличии)
	X	Y			
1	2	3	4	5	6
Часть 1					
1	445181.72	1330593.86	Картометрический метод	0.10	-
2	445192.88	1330626.29	Картометрический метод	0.10	-
3	445168.66	1330635.80	Картометрический метод	0.10	-
4	445180.15	1330670.33	Картометрический метод	0.10	-
5	445182.18	1330669.66	Картометрический метод	0.10	-
6	445190.95	1330697.83	Картометрический метод	0.10	-
7	445188.58	1330698.58	Картометрический метод	0.10	-
8	445192.60	1330712.08	Картометрический метод	0.10	-
9	445200.78	1330708.58	Картометрический метод	0.10	-
10	445211.54	1330738.73	Картометрический метод	0.10	-
11	445199.40	1330742.34	Картометрический метод	0.10	-
12	445205.25	1330756.72	Картометрический метод	0.10	-
13	445210.00	1330771.56	Картометрический метод	0.10	-
14	445206.84	1330772.55	Аналитический метод	0.10	-
15	445213.47	1330796.63	Картометрический метод	0.10	-
16	445216.49	1330807.30	Картометрический метод	0.10	-

3. Сведения о характерных точках части (частей) границы объекта

Обозначение характерных точек части границы	Координаты, м		Метод определения координат характерной точки	Средняя квадратическая погрешность положения характерной точки (M _t), м	Описание обозначения точки на местности (при наличии)
	X	Y			
1	2	3	4	5	6
17	445225.24	1330804.72	Картометрический метод	0.10	-
18	445233.81	1330831.33	Картометрический метод	0.10	-
19	445225.49	1330834.27	Картометрический метод	0.10	-
20	445221.70	1330835.48	Картометрический метод	0.10	-
21	445231.24	1330854.99	Картометрический метод	0.10	-
22	445231.96	1330854.74	Аналитический метод	0.30	-
23	445243.81	1330878.22	Аналитический метод	0.30	-
24	445242.66	1330878.72	Картометрический метод	0.10	-
25	445262.96	1330935.39	Картометрический метод	0.10	-
26	445269.07	1330964.69	Картометрический метод	0.10	-
27	445261.16	1330965.89	Картометрический метод	0.10	-
28	445262.09	1330971.35	Картометрический метод	0.10	-
29	445264.09	1330992.37	Картометрический метод	0.10	-
30	445267.91	1331022.26	Картометрический метод	0.10	-
31	445207.60	1331032.53	Картометрический метод	0.10	-
32	445202.65	1331033.34	Картометрический метод	0.10	-
33	445183.64	1331036.70	Аналитический метод	0.10	-
34	445191.75	1331061.88	Аналитический метод	0.10	-
35	445174.89	1331048.63	Аналитический метод	0.10	-
36	445173.97	1331045.78	Картометрический метод	0.10	-
37	445173.56	1331045.89	Картометрический метод	0.10	-
38	445154.71	1331039.69	Картометрический метод	0.10	-
39	445126.85	1331030.52	Картометрический метод	0.10	-
40	445079.40	1331014.92	Картометрический метод	0.10	-
41	445071.77	1331012.40	Картометрический метод	0.10	-

3. Сведения о характерных точках части (частей) границы объекта

Обозначение характерных точек части границы	Координаты, м		Метод определения координат характерной точки	Средняя квадратическая погрешность положения характерной точки (M _t), м	Описание обозначения точки на местности (при наличии)
	X	Y			
1	2	3	4	5	6
42	445065.70	1331010.40	Картометрический метод	0.10	-
43	445053.56	1331008.25	Картометрический метод	0.10	-
44	445036.94	1331005.31	Картометрический метод	0.10	-
45	445029.36	1330969.20	Аналитический метод	0.20	-
46	445025.93	1330959.93	Аналитический метод	0.20	-
47	445018.62	1330943.29	Аналитический метод	0.20	-
48	445002.52	1330914.60	Картометрический метод	0.10	-
49	444999.10	1330915.88	Аналитический метод	0.10	-
50	444992.78	1330899.77	Аналитический метод	0.10	-
51	444993.96	1330899.34	Аналитический метод	0.10	-
52	444983.82	1330869.13	Аналитический метод	0.30	-
53	444993.39	1330865.43	Аналитический метод	0.10	-
54	444987.26	1330843.55	Картометрический метод	0.10	-
55	444978.20	1330847.02	Аналитический метод	0.20	-
56	444977.85	1330846.27	Аналитический метод	0.20	-
57	444975.82	1330821.69	Аналитический метод	0.20	-
58	444975.40	1330816.66	Аналитический метод	0.20	-
59	444974.86	1330810.10	Аналитический метод	0.20	-
60	444974.63	1330807.31	Аналитический метод	0.20	-
61	444972.80	1330795.64	Аналитический метод	0.20	-
62	444968.10	1330779.20	Картометрический метод	0.10	-
63	444976.00	1330776.10	Картометрический метод	0.10	-
64	444974.38	1330770.91	Картометрический метод	0.10	-
65	444981.70	1330768.60	Картометрический метод	0.10	-
66	444986.68	1330766.56	Картометрический метод	0.10	-

3. Сведения о характерных точках части (частей) границы объекта

Обозначение характерных точек части границы	Координаты, м		Метод определения координат характерной точки	Средняя квадратическая погрешность положения характерной точки (Mt), м	Описание обозначения точки на местности (при наличии)
	X	Y			
1	2	3	4	5	6
67	444983.36	1330762.08	Аналитический метод	0.20	-
68	444979.97	1330759.15	Картометрический метод	0.10	-
69	444959.18	1330764.86	Картометрический метод	0.10	-
70	444958.31	1330764.63	Картометрический метод	0.10	-
71	444949.38	1330764.69	Картометрический метод	0.10	-
72	444935.97	1330765.73	Картометрический метод	0.10	-
73	444934.00	1330765.88	Картометрический метод	0.10	-
74	444914.81	1330771.19	Картометрический метод	0.10	-
75	444902.31	1330775.50	Картометрический метод	0.10	-
76	444897.56	1330777.96	Картометрический метод	0.10	-
77	444890.22	1330753.72	Аналитический метод	0.20	-
78	444877.70	1330712.21	Аналитический метод	0.20	-
79	444868.41	1330716.15	Картометрический метод	0.10	-
80	444853.66	1330687.08	Аналитический метод	0.30	-
81	444840.06	1330691.36	Аналитический метод	0.30	-
82	444830.97	1330662.33	Аналитический метод	0.30	-
83	444822.16	1330639.58	Аналитический метод	0.20	-
84	444819.97	1330640.28	Аналитический метод	0.20	-
85	444808.06	1330626.49	Аналитический метод	0.20	-
86	444803.32	1330618.21	Аналитический метод	0.20	-
87	444789.90	1330594.60	Картометрический метод	0.10	-
88	444784.10	1330591.70	Картометрический метод	0.10	-
89	444774.97	1330592.03	Картометрический метод	0.10	-
90	444773.00	1330574.55	Картометрический метод	0.10	-
91	444771.29	1330485.77	Картометрический метод	0.10	-

3. Сведения о характерных точках части (частей) границы объекта

Обозначение характерных точек части границы	Координаты, м		Метод определения координат характерной точки	Средняя квадратическая погрешность положения характерной точки (M _t), м	Описание обозначения точки на местности (при наличии)
	X	Y			
1	2	3	4	5	6
92	444775.53	1330477.07	Картометрический метод	0.10	-
93	444776.45	1330443.08	Картометрический метод	0.10	-
94	444810.67	1330425.34	Картометрический метод	0.10	-
95	444869.66	1330451.87	Аналитический метод	0.10	-
96	444888.98	1330444.68	Аналитический метод	0.20	-
97	444904.44	1330438.75	Картометрический метод	0.10	-
98	444903.68	1330436.61	Картометрический метод	0.10	-
99	444903.31	1330435.76	Картометрический метод	0.10	-
100	444902.06	1330432.87	Картометрический метод	0.10	-
101	444905.06	1330431.58	Картометрический метод	0.10	-
102	444979.04	1330400.44	Картометрический метод	0.10	-
103	444982.96	1330415.29	Картометрический метод	0.10	-
104	444986.79	1330429.80	Картометрический метод	0.10	-
105	444982.04	1330431.83	Картометрический метод	0.10	-
106	444986.67	1330453.41	Картометрический метод	0.10	-
107	444991.77	1330451.16	Картометрический метод	0.10	-
108	444998.29	1330448.31	Картометрический метод	0.10	-
109	445008.00	1330470.10	Картометрический метод	0.10	-
110	445043.90	1330454.90	Картометрический метод	0.10	-
111	445048.93	1330453.72	Картометрический метод	0.10	-
112	445055.86	1330470.93	Картометрический метод	0.10	-
113	445048.25	1330474.43	Картометрический метод	0.10	-
114	445048.73	1330480.32	Картометрический метод	0.10	-
115	445055.53	1330520.82	Картометрический метод	0.10	-
116	445058.74	1330530.87	Картометрический метод	0.10	-

3. Сведения о характерных точках части (частей) границы объекта

Обозначение характерных точек части границы	Координаты, м		Метод определения координат характерной точки	Средняя квадратическая погрешность положения характерной точки (M _t), м	Описание обозначения точки на местности (при наличии)
	X	Y			
1	2	3	4	5	6
117	445089.37	1330519.89	Картометрический метод	0.10	-
118	445094.78	1330518.75	Картометрический метод	0.10	-
119	445107.06	1330544.92	Картометрический метод	0.10	-
120	445107.27	1330548.24	Аналитический метод	0.10	-
121	445141.43	1330536.78	Аналитический метод	0.10	-
122	445150.57	1330562.61	Аналитический метод	0.10	-
123	445117.93	1330574.03	Аналитический метод	0.10	-
124	445124.13	1330598.55	Аналитический метод	0.10	-
125	445126.90	1330609.13	Картометрический метод	0.10	-
1	445181.72	1330593.86	Картометрический метод	0.10	-
126	444779.55	1330456.74	Картометрический метод	0.10	-
127	444779.75	1330456.73	Картометрический метод	0.10	-
128	444779.75	1330456.93	Картометрический метод	0.10	-
129	444779.55	1330456.94	Картометрический метод	0.10	-
126	444779.55	1330456.74	Картометрический метод	0.10	-
130	444834.33	1330442.56	Картометрический метод	0.10	-
131	444834.53	1330442.55	Картометрический метод	0.10	-
132	444834.53	1330442.75	Картометрический метод	0.10	-
133	444834.33	1330442.76	Картометрический метод	0.10	-
130	444834.33	1330442.56	Картометрический метод	0.10	-
134	444978.89	1330405.76	Картометрический метод	0.10	-
135	444979.09	1330405.75	Картометрический метод	0.10	-
136	444979.09	1330405.95	Картометрический метод	0.10	-
137	444978.89	1330405.96	Картометрический метод	0.10	-
134	444978.89	1330405.76	Картометрический метод	0.10	-
Часть 2					

3. Сведения о характерных точках части (частей) границы объекта

Обозначение характерных точек части границы	Координаты, м		Метод определения координат характерной точки	Средняя квадратическая погрешность положения характерной точки (Mt), м	Описание обозначения точки на местности (при наличии)
	X	Y			
1	2	3	4	5	6
138	444287.90	1332091.10	Картометрический метод	0.10	-
139	444261.50	1332085.30	Картометрический метод	0.10	-
140	444260.40	1332083.70	Картометрический метод	0.10	-
141	444259.20	1332079.10	Картометрический метод	0.10	-
142	444258.90	1332074.40	Картометрический метод	0.10	-
143	444259.80	1332069.20	Картометрический метод	0.10	-
144	444268.70	1332048.50	Картометрический метод	0.10	-
145	444261.90	1332045.20	Картометрический метод	0.10	-
146	444269.30	1332027.50	Картометрический метод	0.10	-
147	444273.60	1332029.40	Картометрический метод	0.10	-
148	444277.60	1332022.50	Картометрический метод	0.10	-
149	444288.30	1332014.30	Картометрический метод	0.10	-
150	444295.90	1332000.60	Картометрический метод	0.10	-
151	444303.20	1331985.60	Картометрический метод	0.10	-
152	444316.00	1331967.20	Картометрический метод	0.10	-
153	444334.50	1331975.90	Картометрический метод	0.10	-
154	444321.90	1332039.60	Картометрический метод	0.10	-
155	444337.40	1332044.60	Картометрический метод	0.10	-
156	444317.80	1332104.00	Картометрический метод	0.10	-
157	444301.60	1332098.60	Картометрический метод	0.10	-
158	444293.20	1332123.70	Картометрический метод	0.10	-
159	444312.30	1332131.00	Картометрический метод	0.10	-
160	444301.70	1332163.50	Картометрический метод	0.10	-
161	444282.40	1332157.60	Картометрический метод	0.10	-
138	444287.90	1332091.10	Картометрический метод	0.10	-
Часть 3					

3. Сведения о характерных точках части (частей) границы объекта

Обозначение характерных точек части границы	Координаты, м		Метод определения координат характерной точки	Средняя квадратическая погрешность положения характерной точки (M _t), м	Описание обозначения точки на местности (при наличии)
	X	Y			
1	2	3	4	5	6
162	444881.54	1332871.26	Картометрический метод	0.10	-
163	444889.63	1332849.82	Аналитический метод	0.10	-
164	444901.49	1332827.80	Аналитический метод	0.10	-
165	444913.34	1332805.79	Аналитический метод	0.10	-
166	444925.20	1332783.78	Аналитический метод	0.10	-
167	444937.05	1332761.78	Аналитический метод	0.10	-
168	444948.90	1332739.76	Аналитический метод	0.10	-
169	444960.76	1332717.75	Аналитический метод	0.10	-
170	444972.61	1332695.74	Аналитический метод	0.10	-
171	444984.47	1332673.73	Аналитический метод	0.10	-
172	444996.33	1332651.72	Аналитический метод	0.10	-
173	445008.18	1332629.71	Аналитический метод	0.10	-
174	445019.56	1332608.58	Аналитический метод	0.10	-
175	445038.53	1332573.37	Аналитический метод	0.10	-
176	445130.43	1332399.64	Картометрический метод	0.10	-
177	445154.44	1332351.98	Картометрический метод	0.10	-
178	445162.67	1332337.34	Картометрический метод	0.10	-
179	445165.64	1332338.55	Аналитический метод	0.10	-
180	445180.48	1332313.30	Аналитический метод	0.10	-
181	445194.15	1332290.06	Аналитический метод	0.10	-
182	445206.60	1332268.88	Аналитический метод	0.10	-
183	445202.18	1332267.06	Картометрический метод	0.10	-
184	445205.86	1332260.52	Картометрический метод	0.10	-
185	445284.79	1332104.34	Картометрический метод	0.10	-
186	445305.03	1332060.65	Картометрический метод	0.10	-

3. Сведения о характерных точках части (частей) границы объекта

Обозначение характерных точек части границы	Координаты, м		Метод определения координат характерной точки	Средняя квадратическая погрешность положения характерной точки (Mt), м	Описание обозначения точки на местности (при наличии)
	X	Y			
1	2	3	4	5	6
187	445300.42	1332058.76	Аналитический метод	0.10	-
188	445315.58	1332021.75	Аналитический метод	0.10	-
189	445316.49	1332019.53	Аналитический метод	0.10	-
190	445330.75	1331984.73	Аналитический метод	0.10	-
191	445338.71	1331987.98	Картометрический метод	0.10	-
192	445346.27	1331971.65	Картометрический метод	0.10	-
193	445337.58	1331968.08	Аналитический метод	0.10	-
194	445348.19	1331942.17	Аналитический метод	0.10	-
195	445352.74	1331931.07	Аналитический метод	0.10	-
196	445358.05	1331918.11	Аналитический метод	0.10	-
197	445367.91	1331894.05	Аналитический метод	0.10	-
198	445369.43	1331890.94	Картометрический метод	0.10	-
199	445381.22	1331896.22	Картометрический метод	0.10	-
200	445431.58	1331913.94	Картометрический метод	0.10	-
201	445294.85	1332153.82	Картометрический метод	0.10	-
202	445244.06	1332255.53	Картометрический метод	0.10	-
203	445227.28	1332284.96	Картометрический метод	0.10	-
204	445196.55	1332338.85	Картометрический метод	0.10	-
205	445097.81	1332512.03	Картометрический метод	0.10	-
206	445025.88	1332640.00	Картометрический метод	0.10	-
207	444935.88	1332811.91	Картометрический метод	0.10	-
208	444921.53	1332890.87	Картометрический метод	0.10	-
162	444881.54	1332871.26	Картометрический метод	0.10	-
Часть 4					
209	444801.96	1330814.46	Аналитический метод	0.30	-
210	444784.99	1330840.52	Аналитический метод	0.30	-

3. Сведения о характерных точках части (частей) границы объекта

Обозначение характерных точек части границы	Координаты, м		Метод определения координат характерной точки	Средняя квадратическая погрешность положения характерной точки (M _t), м	Описание обозначения точки на местности (при наличии)
	X	Y			
1	2	3	4	5	6
211	444771.30	1330863.72	Картометрический метод	0.10	-
212	444759.69	1330923.35	Аналитический метод	0.10	-
213	444756.43	1330939.42	Аналитический метод	0.10	-
214	444755.55	1330939.18	Аналитический метод	0.10	-
215	444745.82	1330962.42	Картометрический метод	0.10	-
216	444744.03	1330994.56	Картометрический метод	0.10	-
217	444740.90	1330993.69	Картометрический метод	0.10	-
218	444728.70	1331034.59	Картометрический метод	0.10	-
219	444721.59	1331031.94	Аналитический метод	0.10	-
220	444695.58	1331019.54	Картометрический метод	0.10	-
221	444690.45	1331031.01	Картометрический метод	0.10	-
222	444680.01	1331059.15	Картометрический метод	0.10	-
223	444703.15	1331072.03	Картометрический метод	0.10	-
224	444690.80	1331097.60	Картометрический метод	0.10	-
225	444686.31	1331095.33	Аналитический метод	0.30	-
226	444683.88	1331099.01	Аналитический метод	0.30	-
227	444672.29	1331116.55	Аналитический метод	0.30	-
228	444669.04	1331121.48	Аналитический метод	0.10	-
229	444680.27	1331131.67	Картометрический метод	0.10	-
230	444668.94	1331156.20	Картометрический метод	0.10	-
231	444648.83	1331145.70	Картометрический метод	0.10	-
232	444636.10	1331139.07	Картометрический метод	0.10	-
233	444630.31	1331153.81	Картометрический метод	0.10	-
234	444642.88	1331158.94	Картометрический метод	0.10	-
235	444636.60	1331179.10	Картометрический метод	0.10	-

3. Сведения о характерных точках части (частей) границы объекта

Обозначение характерных точек части границы	Координаты, м		Метод определения координат характерной точки	Средняя квадратическая погрешность положения характерной точки (Мт), м	Описание обозначения точки на местности (при наличии)
	X	Y			
1	2	3	4	5	6
236	444639.83	1331180.27	Аналитический метод	0.30	-
237	444644.15	1331182.64	Аналитический метод	0.30	-
238	444632.27	1331208.14	Аналитический метод	0.30	-
239	444627.34	1331210.50	Аналитический метод	0.30	-
240	444628.73	1331214.88	Картометрический метод	0.10	-
241	444641.70	1331221.12	Картометрический метод	0.10	-
242	444630.56	1331244.94	Картометрический метод	0.10	-
243	444624.62	1331242.32	Картометрический метод	0.10	-
244	444623.31	1331245.00	Аналитический метод	0.30	-
245	444607.71	1331277.33	Аналитический метод	0.30	-
246	444611.73	1331279.84	Аналитический метод	0.30	-
247	444601.65	1331301.99	Аналитический метод	0.30	-
248	444596.41	1331299.51	Картометрический метод	0.10	-
249	444588.95	1331323.39	Картометрический метод	0.10	-
250	444583.64	1331347.40	Картометрический метод	0.10	-
251	444574.92	1331371.65	Аналитический метод	0.10	-
252	444563.94	1331394.08	Аналитический метод	0.10	-
253	444555.63	1331390.36	Картометрический метод	0.10	-
254	444542.20	1331415.44	Аналитический метод	0.20	-
255	444528.03	1331442.86	Аналитический метод	0.20	-
256	444537.71	1331446.87	Аналитический метод	0.20	-
257	444532.80	1331456.89	Аналитический метод	0.20	-
258	444526.76	1331464.82	Картометрический метод	0.10	-
259	444513.69	1331473.69	Картометрический метод	0.10	-
260	444497.03	1331483.93	Картометрический метод	0.10	-

3. Сведения о характерных точках части (частей) границы объекта

Обозначение характерных точек части границы	Координаты, м		Метод определения координат характерной точки	Средняя квадратическая погрешность положения характерной точки (M _t), м	Описание обозначения точки на местности (при наличии)
	X	Y			
1	2	3	4	5	6
261	444486.54	1331480.03	Картометрический метод	0.10	-
262	444482.57	1331478.56	Картометрический метод	0.10	-
263	444475.14	1331475.81	Картометрический метод	0.10	-
264	444468.75	1331473.44	Картометрический метод	0.10	-
265	444463.61	1331471.55	Картометрический метод	0.10	-
266	444444.53	1331464.13	Картометрический метод	0.10	-
267	444442.90	1331467.30	Картометрический метод	0.10	-
268	444439.30	1331474.30	Картометрический метод	0.10	-
269	444437.04	1331478.69	Картометрический метод	0.10	-
270	444402.72	1331461.10	Картометрический метод	0.10	-
271	444412.87	1331439.51	Картометрический метод	0.10	-
272	444389.16	1331428.29	Картометрический метод	0.10	-
273	444379.47	1331448.27	Картометрический метод	0.10	-
274	444364.86	1331441.24	Аналитический метод	0.10	-
275	444309.65	1331414.67	Картометрический метод	0.10	-
276	444310.05	1331413.87	Аналитический метод	0.10	-
277	444315.63	1331403.29	Аналитический метод	0.10	-
278	444315.85	1331402.64	Аналитический метод	0.10	-
279	444320.51	1331393.58	Аналитический метод	0.10	-
280	444320.89	1331392.78	Аналитический метод	0.20	-
281	444322.62	1331389.17	Аналитический метод	0.20	-
282	444324.35	1331385.51	Аналитический метод	0.20	-
283	444314.18	1331377.83	Аналитический метод	0.20	-
284	444310.07	1331374.74	Аналитический метод	0.20	-
285	444306.54	1331370.75	Аналитический метод	0.20	-

3. Сведения о характерных точках части (частей) границы объекта

Обозначение характерных точек части границы	Координаты, м		Метод определения координат характерной точки	Средняя квадратическая погрешность положения характерной точки (M _t), м	Описание обозначения точки на местности (при наличии)
	X	Y			
1	2	3	4	5	6
286	444294.21	1331358.43	Картометрический метод	0.10	-
287	444287.22	1331354.77	Аналитический метод	0.60	-
288	444280.00	1331351.00	Аналитический метод	0.60	-
289	444274.64	1331350.00	Аналитический метод	0.60	-
290	444272.80	1331354.31	Аналитический метод	0.60	-
291	444261.49	1331349.90	Аналитический метод	0.60	-
292	444260.84	1331351.62	Аналитический метод	0.60	-
293	444257.65	1331350.27	Картометрический метод	0.10	-
294	444256.25	1331349.68	Аналитический метод	0.60	-
295	444258.71	1331344.45	Аналитический метод	0.60	-
296	444246.24	1331339.02	Аналитический метод	0.60	-
297	444252.79	1331323.54	Аналитический метод	0.60	-
298	444245.27	1331320.49	Аналитический метод	0.60	-
299	444232.56	1331315.22	Аналитический метод	0.60	-
300	444232.13	1331315.03	Аналитический метод	0.60	-
301	444227.48	1331311.94	Картометрический метод	0.10	-
302	444213.41	1331302.59	Картометрический метод	0.10	-
303	444197.40	1331337.65	Картометрический метод	0.10	-
304	444191.38	1331350.97	Картометрический метод	0.10	-
305	444187.83	1331358.85	Картометрический метод	0.10	-
306	444071.62	1331298.36	Картометрический метод	0.10	-
307	444075.72	1331290.29	Картометрический метод	0.10	-
308	444064.93	1331278.16	Картометрический метод	0.10	-
309	443940.14	1331143.52	Аналитический метод	0.10	-
310	443936.09	1331136.54	Картометрический метод	0.10	-

3. Сведения о характерных точках части (частей) границы объекта

Обозначение характерных точек части границы	Координаты, м		Метод определения координат характерной точки	Средняя квадратическая погрешность положения характерной точки (M _t), м	Описание обозначения точки на местности (при наличии)
	X	Y			
1	2	3	4	5	6
311	443924.47	1331116.52	Картометрический метод	0.10	-
312	443903.58	1331080.50	Картометрический метод	0.10	-
313	443903.32	1331080.38	Картометрический метод	0.10	-
314	443901.73	1331074.15	Картометрический метод	0.10	-
315	443902.18	1331073.16	Картометрический метод	0.10	-
316	443908.91	1331058.30	Картометрический метод	0.10	-
317	443909.99	1331055.92	Картометрический метод	0.10	-
318	443919.95	1331032.99	Картометрический метод	0.10	-
319	443930.24	1331010.22	Картометрический метод	0.10	-
320	443940.54	1330987.44	Аналитический метод	0.30	-
321	443950.82	1330964.65	Аналитический метод	0.30	-
322	443961.11	1330941.86	Аналитический метод	0.10	-
323	443971.40	1330919.07	Аналитический метод	0.10	-
324	443998.74	1330931.42	Аналитический метод	0.10	-
325	444026.08	1330943.77	Аналитический метод	0.10	-
326	444044.65	1330911.85	Аналитический метод	0.60	-
327	444054.77	1330888.99	Аналитический метод	0.30	-
328	444064.96	1330866.09	Аналитический метод	0.30	-
329	444076.42	1330843.87	Картометрический метод	0.10	-
330	444085.99	1330822.87	Картометрический метод	0.10	-
331	444084.72	1330822.29	Аналитический метод	0.30	-
332	444094.91	1330799.44	Аналитический метод	0.30	-
333	444123.49	1330731.86	Картометрический метод	0.10	-
334	444191.30	1330763.00	Картометрический метод	0.10	-
335	444210.37	1330715.23	Картометрический метод	0.10	-

3. Сведения о характерных точках части (частей) границы объекта

Обозначение характерных точек части границы	Координаты, м		Метод определения координат характерной точки	Средняя квадратическая погрешность положения характерной точки (Mt), м	Описание обозначения точки на местности (при наличии)
	X	Y			
1	2	3	4	5	6
336	444285.50	1330754.30	Картометрический метод	0.10	-
337	444316.70	1330768.60	Картометрический метод	0.10	-
338	444351.65	1330700.79	Картометрический метод	0.10	-
339	444364.10	1330673.79	Картометрический метод	0.10	-
340	444372.28	1330678.23	Аналитический метод	0.30	-
341	444380.44	1330661.82	Аналитический метод	0.10	-
342	444372.50	1330658.35	Аналитический метод	0.10	-
343	444382.64	1330638.16	Аналитический метод	0.10	-
344	444401.29	1330617.24	Картометрический метод	0.10	-
345	444408.60	1330597.45	Картометрический метод	0.10	-
346	444516.91	1330639.08	Картометрический метод	0.10	-
347	444530.56	1330644.92	Картометрический метод	0.10	-
348	444540.12	1330649.11	Картометрический метод	0.10	-
349	444549.77	1330625.73	Картометрический метод	0.10	-
350	444557.06	1330628.34	Картометрический метод	0.10	-
351	444586.22	1330644.88	Аналитический метод	0.30	-
352	444599.54	1330651.97	Аналитический метод	0.30	-
353	444615.79	1330660.71	Аналитический метод	0.30	-
354	444631.74	1330669.31	Аналитический метод	0.30	-
355	444614.01	1330702.21	Аналитический метод	0.30	-
356	444599.28	1330737.30	Аналитический метод	0.30	-
357	444592.94	1330754.91	Аналитический метод	0.30	-
358	444591.90	1330755.19	Аналитический метод	0.30	-
359	444590.04	1330754.37	Аналитический метод	0.30	-
360	444579.97	1330782.27	Аналитический метод	0.30	-

3. Сведения о характерных точках части (частей) границы объекта

Обозначение характерных точек части границы	Координаты, м		Метод определения координат характерной точки	Средняя квадратическая погрешность положения характерной точки (Mt), м	Описание обозначения точки на местности (при наличии)
	X	Y			
1	2	3	4	5	6
361	444574.65	1330803.72	Аналитический метод	0.30	-
362	444560.54	1330838.19	Аналитический метод	0.20	-
363	444562.66	1330839.27	Аналитический метод	0.20	-
364	444565.71	1330841.39	Аналитический метод	0.20	-
365	444599.63	1330848.78	Картометрический метод	0.10	-
366	444613.94	1330851.41	Картометрический метод	0.10	-
367	444626.10	1330856.00	Картометрический метод	0.10	-
368	444640.40	1330824.60	Картометрический метод	0.10	-
369	444655.81	1330792.91	Картометрический метод	0.10	-
370	444663.55	1330796.73	Аналитический метод	0.40	-
371	444685.14	1330752.20	Аналитический метод	0.40	-
372	444709.02	1330763.77	Аналитический метод	0.40	-
373	444718.83	1330781.44	Картометрический метод	0.10	-
374	444722.90	1330782.98	Аналитический метод	0.30	-
375	444726.80	1330785.25	Аналитический метод	0.30	-
376	444728.51	1330785.90	Аналитический метод	0.30	-
377	444735.21	1330788.85	Аналитический метод	0.30	-
378	444734.94	1330789.33	Аналитический метод	0.30	-
379	444736.30	1330790.08	Аналитический метод	0.30	-
380	444740.27	1330792.28	Аналитический метод	0.30	-
381	444746.49	1330795.54	Аналитический метод	0.30	-
382	444750.56	1330794.91	Аналитический метод	0.30	-
383	444755.21	1330796.38	Аналитический метод	0.30	-
384	444756.96	1330796.94	Аналитический метод	0.30	-
385	444775.18	1330804.04	Аналитический метод	0.30	-

3. Сведения о характерных точках части (частей) границы объекта

Обозначение характерных точек части границы	Координаты, м		Метод определения координат характерной точки	Средняя квадратическая погрешность положения характерной точки (M _t), м	Описание обозначения точки на местности (при наличии)
	X	Y			
1	2	3	4	5	6
209	444801.96	1330814.46	Аналитический метод	0.30	-
386	444186.51	1330764.12	Картометрический метод	0.10	-
387	444186.71	1330764.12	Картометрический метод	0.10	-
388	444186.71	1330764.32	Картометрический метод	0.10	-
389	444186.51	1330764.32	Картометрический метод	0.10	-
386	444186.51	1330764.12	Картометрический метод	0.10	-
390	444115.90	1330863.91	Картометрический метод	0.10	-
391	444116.10	1330863.91	Картометрический метод	0.10	-
392	444116.09	1330864.11	Картометрический метод	0.10	-
393	444115.89	1330864.11	Картометрический метод	0.10	-
390	444115.90	1330863.91	Картометрический метод	0.10	-
394	444080.59	1330913.80	Картометрический метод	0.10	-
395	444080.79	1330913.80	Картометрический метод	0.10	-
396	444080.78	1330914.01	Картометрический метод	0.10	-
397	444080.58	1330914.00	Картометрический метод	0.10	-
394	444080.59	1330913.80	Картометрический метод	0.10	-
398	444045.27	1330963.70	Картометрический метод	0.10	-
399	444045.47	1330963.71	Картометрический метод	0.10	-
400	444045.47	1330963.91	Картометрический метод	0.10	-
401	444045.27	1330963.90	Картометрический метод	0.10	-
398	444045.27	1330963.70	Картометрический метод	0.10	-
402	444009.96	1331013.59	Картометрический метод	0.10	-
403	444010.16	1331013.60	Картометрический метод	0.10	-
404	444010.16	1331013.80	Картометрический метод	0.10	-
405	444009.96	1331013.79	Картометрический метод	0.10	-

3. Сведения о характерных точках части (частей) границы объекта

Обозначение характерных точек части границы	Координаты, м		Метод определения координат характерной точки	Средняя квадратическая погрешность положения характерной точки (Mt), м	Описание обозначения точки на местности (при наличии)
	X	Y			
1	2	3	4	5	6
402	444009.96	1331013.59	Картометрический метод	0.10	-
406	443939.33	1331113.38	Картометрический метод	0.10	-
407	443939.53	1331113.38	Картометрический метод	0.10	-
408	443939.54	1331113.58	Картометрический метод	0.10	-
409	443939.34	1331113.58	Картометрический метод	0.10	-
406	443939.33	1331113.38	Картометрический метод	0.10	-
410	444151.40	1330814.01	Картометрический метод	0.10	-
411	444151.40	1330814.21	Картометрический метод	0.10	-
412	444151.20	1330814.21	Картометрический метод	0.10	-
413	444151.20	1330814.01	Картометрический метод	0.10	-
410	444151.40	1330814.01	Картометрический метод	0.10	-
Часть 5					
414	443530.57	1332488.54	Картометрический метод	0.10	-
415	443526.92	1332466.31	Картометрический метод	0.10	-
416	443519.21	1332468.10	Картометрический метод	0.10	-
417	443505.00	1332407.91	Картометрический метод	0.10	-
418	443501.19	1332379.78	Картометрический метод	0.10	-
419	443486.73	1332382.37	Картометрический метод	0.10	-
420	443483.30	1332359.93	Картометрический метод	0.10	-
421	443509.95	1332354.54	Картометрический метод	0.10	-
422	443512.12	1332354.17	Картометрический метод	0.10	-
423	443516.06	1332353.48	Картометрический метод	0.10	-
424	443526.76	1332351.63	Аналитический метод	0.30	-
425	443522.62	1332332.45	Аналитический метод	0.30	-
426	443538.56	1332330.12	Аналитический метод	0.30	-
427	443537.33	1332305.75	Аналитический метод	0.30	-

3. Сведения о характерных точках части (частей) границы объекта

Обозначение характерных точек части границы	Координаты, м		Метод определения координат характерной точки	Средняя квадратическая погрешность положения характерной точки (Mt), м	Описание обозначения точки на местности (при наличии)
	X	Y			
1	2	3	4	5	6
428	443528.07	1332305.83	Картометрический метод	0.10	-
429	443526.74	1332292.09	Аналитический метод	0.10	-
430	443525.90	1332290.07	Аналитический метод	0.10	-
431	443524.99	1332287.63	Аналитический метод	0.10	-
432	443524.26	1332285.03	Аналитический метод	0.10	-
433	443523.37	1332279.33	Аналитический метод	0.10	-
434	443528.72	1332277.74	Аналитический метод	0.10	-
435	443528.37	1332272.55	Аналитический метод	0.10	-
436	443526.39	1332243.28	Аналитический метод	0.10	-
437	443577.30	1332243.71	Картометрический метод	0.10	-
438	443583.51	1332210.58	Аналитический метод	0.10	-
439	443548.39	1332200.17	Аналитический метод	0.10	-
440	443555.81	1332178.40	Аналитический метод	0.10	-
441	443573.07	1332183.71	Аналитический метод	0.10	-
442	443588.35	1332188.04	Картометрический метод	0.10	-
443	443592.82	1332171.61	Картометрический метод	0.10	-
444	443518.19	1332145.44	Картометрический метод	0.10	-
445	443503.41	1332140.26	Картометрический метод	0.10	-
446	443521.05	1332073.52	Картометрический метод	0.10	-
447	443531.15	1332043.55	Картометрический метод	0.10	-
448	443533.72	1332027.69	Картометрический метод	0.10	-
449	443534.70	1332025.70	Картометрический метод	0.10	-
450	443539.56	1332005.01	Картометрический метод	0.10	-
451	443543.42	1331990.91	Картометрический метод	0.10	-
452	443548.78	1331975.67	Картометрический метод	0.10	-

3. Сведения о характерных точках части (частей) границы объекта

Обозначение характерных точек части границы	Координаты, м		Метод определения координат характерной точки	Средняя квадратическая погрешность положения характерной точки (Mt), м	Описание обозначения точки на местности (при наличии)
	X	Y			
1	2	3	4	5	6
453	443570.07	1331892.04	Аналитический метод	0.10	-
454	443574.40	1331875.80	Картометрический метод	0.10	-
455	443579.40	1331857.31	Картометрический метод	0.10	-
456	443591.07	1331784.28	Аналитический метод	2.50	-
457	443595.75	1331768.66	Картометрический метод	0.10	-
458	443609.25	1331723.34	Картометрический метод	0.10	-
459	443621.05	1331666.81	Аналитический метод	2.50	-
460	443621.38	1331665.22	Картометрический метод	0.10	-
461	443622.88	1331661.00	Картометрический метод	0.10	-
462	443624.31	1331658.84	Картометрический метод	0.10	-
463	443626.44	1331657.00	Картометрический метод	0.10	-
464	443627.94	1331656.50	Картометрический метод	0.10	-
465	443631.49	1331656.98	Картометрический метод	0.10	-
466	443635.21	1331657.49	Картометрический метод	0.10	-
467	443645.62	1331658.88	Картометрический метод	0.10	-
468	443654.97	1331660.84	Картометрический метод	0.10	-
469	443684.94	1331667.09	Картометрический метод	0.10	-
470	443756.06	1331673.78	Картометрический метод	0.10	-
471	443761.00	1331674.06	Картометрический метод	0.10	-
472	443764.81	1331673.16	Картометрический метод	0.10	-
473	443770.56	1331671.16	Картометрический метод	0.10	-
474	443775.25	1331668.62	Картометрический метод	0.10	-
475	443780.31	1331664.94	Картометрический метод	0.10	-
476	443785.06	1331660.84	Картометрический метод	0.10	-
477	443790.19	1331654.62	Картометрический метод	0.10	-

3. Сведения о характерных точках части (частей) границы объекта

Обозначение характерных точек части границы	Координаты, м		Метод определения координат характерной точки	Средняя квадратическая погрешность положения характерной точки (M _t), м	Описание обозначения точки на местности (при наличии)
	X	Y			
1	2	3	4	5	6
478	443794.19	1331649.09	Картометрический метод	0.10	-
479	443844.06	1331574.84	Картометрический метод	0.10	-
480	443855.25	1331558.00	Картометрический метод	0.10	-
481	443858.38	1331553.25	Картометрический метод	0.10	-
482	443873.00	1331531.12	Картометрический метод	0.10	-
483	443927.25	1331450.63	Картометрический метод	0.10	-
484	443937.32	1331435.70	Картометрический метод	0.10	-
485	443955.50	1331408.73	Картометрический метод	0.10	-
486	443973.31	1331382.29	Картометрический метод	0.10	-
487	443995.25	1331367.79	Картометрический метод	0.10	-
488	444003.80	1331362.20	Картометрический метод	0.10	-
489	444052.82	1331329.31	Картометрический метод	0.10	-
490	444055.56	1331327.63	Картометрический метод	0.10	-
491	444056.08	1331327.32	Картометрический метод	0.10	-
492	444057.15	1331328.26	Картометрический метод	0.10	-
493	444067.60	1331334.23	Картометрический метод	0.10	-
494	444077.92	1331327.52	Картометрический метод	0.10	-
495	444097.69	1331337.47	Картометрический метод	0.10	-
496	444168.12	1331372.59	Картометрический метод	0.10	-
497	444164.21	1331381.91	Картометрический метод	0.10	-
498	444160.64	1331390.43	Картометрический метод	0.10	-
499	444174.61	1331397.04	Картометрический метод	0.10	-
500	444179.60	1331399.41	Картометрический метод	0.10	-
501	444135.10	1331505.97	Картометрический метод	0.10	-
502	444142.11	1331508.80	Картометрический метод	0.10	-

3. Сведения о характерных точках части (частей) границы объекта

Обозначение характерных точек части границы	Координаты, м		Метод определения координат характерной точки	Средняя квадратическая погрешность положения характерной точки (M _t), м	Описание обозначения точки на местности (при наличии)
	X	Y			
1	2	3	4	5	6
503	444142.66	1331509.06	Картометрический метод	0.10	-
504	444164.93	1331518.98	Аналитический метод	0.40	-
505	444185.48	1331528.15	Аналитический метод	0.40	-
506	444173.04	1331556.48	Аналитический метод	0.40	-
507	444172.88	1331556.84	Аналитический метод	0.40	-
508	444172.48	1331557.75	Аналитический метод	0.40	-
509	444173.14	1331565.98	Картометрический метод	0.10	-
510	444308.86	1331615.94	Картометрический метод	0.10	-
511	444276.39	1331695.11	Картометрический метод	0.10	-
512	444330.45	1331714.25	Аналитический метод	0.10	-
513	444317.40	1331746.14	Аналитический метод	0.10	-
514	444314.26	1331753.82	Картометрический метод	0.10	-
515	444354.12	1331768.08	Аналитический метод	0.60	-
516	444350.82	1331780.68	Аналитический метод	0.60	-
517	444366.75	1331784.59	Аналитический метод	0.60	-
518	444362.72	1331801.36	Аналитический метод	0.60	-
519	444337.61	1331795.55	Аналитический метод	0.30	-
520	444331.52	1331818.19	Аналитический метод	0.30	-
521	444329.66	1331825.24	Картометрический метод	0.10	-
522	444343.50	1331829.20	Картометрический метод	0.10	-
523	444335.31	1331865.84	Картометрический метод	0.10	-
524	444345.10	1331869.20	Картометрический метод	0.10	-
525	444336.19	1331897.31	Картометрический метод	0.10	-
526	444338.38	1331900.00	Картометрический метод	0.10	-
527	444331.50	1331914.47	Картометрический метод	0.10	-

3. Сведения о характерных точках части (частей) границы объекта

Обозначение характерных точек части границы	Координаты, м		Метод определения координат характерной точки	Средняя квадратическая погрешность положения характерной точки (M _t), м	Описание обозначения точки на местности (при наличии)
	X	Y			
1	2	3	4	5	6
528	444323.41	1331912.10	Картометрический метод	0.10	-
529	444323.00	1331912.71	Картометрический метод	0.10	-
530	444316.33	1331929.86	Картометрический метод	0.10	-
531	444320.50	1331931.03	Картометрический метод	0.10	-
532	444310.09	1331947.67	Картометрический метод	0.10	-
533	444289.03	1331942.27	Картометрический метод	0.10	-
534	444264.62	1331976.13	Картометрический метод	0.10	-
535	444276.60	1331979.93	Картометрический метод	0.10	-
536	444257.57	1332004.08	Аналитический метод	0.10	-
537	444259.67	1332006.03	Аналитический метод	0.10	-
538	444236.55	1332032.99	Картометрический метод	0.10	-
539	444237.73	1332033.54	Картометрический метод	0.10	-
540	444243.51	1332035.85	Картометрический метод	0.10	-
541	444235.30	1332058.32	Картометрический метод	0.10	-
542	444229.27	1332055.92	Аналитический метод	0.20	-
543	444232.22	1332061.04	Аналитический метод	0.20	-
544	444232.60	1332070.34	Аналитический метод	0.20	-
545	444232.47	1332073.01	Аналитический метод	0.20	-
546	444229.77	1332077.03	Аналитический метод	0.20	-
547	444237.42	1332117.99	Аналитический метод	0.30	-
548	444241.48	1332119.68	Аналитический метод	0.30	-
549	444236.74	1332137.00	Аналитический метод	0.30	-
550	444267.15	1332146.67	Картометрический метод	0.10	-
551	444265.61	1332173.30	Картометрический метод	0.10	-
552	444251.70	1332169.27	Картометрический метод	0.10	-

3. Сведения о характерных точках части (частей) границы объекта

Обозначение характерных точек части границы	Координаты, м		Метод определения координат характерной точки	Средняя квадратическая погрешность положения характерной точки (Мт), м	Описание обозначения точки на местности (при наличии)
	X	Y			
1	2	3	4	5	6
553	444239.90	1332196.30	Картометрический метод	0.10	-
554	444223.17	1332191.03	Картометрический метод	0.10	-
555	444229.11	1332220.23	Аналитический метод	0.20	-
556	444253.90	1332225.00	Аналитический метод	0.20	-
557	444241.66	1332248.88	Аналитический метод	0.20	-
558	444243.70	1332250.04	Картометрический метод	0.10	-
559	444242.02	1332255.09	Картометрический метод	0.10	-
560	444243.24	1332257.55	Картометрический метод	0.10	-
561	444237.33	1332273.72	Картометрический метод	0.10	-
562	444215.73	1332273.55	Картометрический метод	0.10	-
563	444208.20	1332271.01	Картометрический метод	0.10	-
564	444200.44	1332287.30	Картометрический метод	0.10	-
565	444184.36	1332314.29	Картометрический метод	0.10	-
566	444199.81	1332321.63	Картометрический метод	0.10	-
567	444168.10	1332375.90	Картометрический метод	0.10	-
568	444165.90	1332375.00	Картометрический метод	0.10	-
569	444158.81	1332395.28	Картометрический метод	0.10	-
570	444153.80	1332394.90	Картометрический метод	0.10	-
571	444147.25	1332416.94	Картометрический метод	0.10	-
572	444126.56	1332419.31	Картометрический метод	0.10	-
573	444125.75	1332430.50	Картометрический метод	0.10	-
574	444074.69	1332431.34	Картометрический метод	0.10	-
575	444111.84	1332568.90	Аналитический метод	0.10	-
576	444162.00	1332556.00	Аналитический метод	0.10	-
577	444235.20	1332537.70	Картометрический метод	0.10	-

3. Сведения о характерных точках части (частей) границы объекта

Обозначение характерных точек части границы	Координаты, м		Метод определения координат характерной точки	Средняя квадратическая погрешность положения характерной точки (Mt), м	Описание обозначения точки на местности (при наличии)
	X	Y			
1	2	3	4	5	6
578	444247.75	1332534.44	Картометрический метод	0.10	-
579	444250.94	1332535.09	Картометрический метод	0.10	-
580	444254.06	1332538.16	Картометрический метод	0.10	-
581	444257.31	1332552.53	Картометрический метод	0.10	-
582	444270.19	1332548.03	Картометрический метод	0.10	-
583	444274.13	1332571.31	Картометрический метод	0.10	-
584	444310.19	1332554.88	Картометрический метод	0.10	-
585	444323.19	1332581.34	Картометрический метод	0.10	-
586	444330.81	1332577.69	Картометрический метод	0.10	-
587	444340.69	1332600.84	Картометрический метод	0.10	-
588	444344.88	1332599.38	Картометрический метод	0.10	-
589	444354.75	1332619.53	Картометрический метод	0.10	-
590	444325.25	1332631.06	Картометрический метод	0.10	-
591	444342.31	1332672.97	Картометрический метод	0.10	-
592	444345.63	1332681.09	Картометрический метод	0.10	-
593	444360.00	1332716.34	Картометрический метод	0.10	-
594	444302.57	1332731.95	Картометрический метод	0.10	-
595	444303.94	1332744.59	Картометрический метод	0.10	-
596	444306.25	1332774.28	Картометрический метод	0.10	-
597	444328.94	1332773.47	Картометрический метод	0.10	-
598	444344.19	1332795.59	Картометрический метод	0.10	-
599	444348.25	1332795.59	Картометрический метод	0.10	-
600	444358.56	1332825.00	Картометрический метод	0.10	-
601	444344.07	1332830.87	Картометрический метод	0.10	-
602	444348.99	1332850.46	Картометрический метод	0.10	-

3. Сведения о характерных точках части (частей) границы объекта

Обозначение характерных точек части границы	Координаты, м		Метод определения координат характерной точки	Средняя квадратическая погрешность положения характерной точки (M _t), м	Описание обозначения точки на местности (при наличии)
	X	Y			
1	2	3	4	5	6
603	444284.87	1332860.79	Картометрический метод	0.10	-
604	444279.82	1332859.57	Картометрический метод	0.10	-
605	444275.31	1332855.62	Картометрический метод	0.10	-
606	444256.90	1332861.50	Картометрический метод	0.10	-
607	444284.40	1332941.28	Аналитический метод	0.20	-
608	444288.12	1332968.11	Аналитический метод	0.20	-
609	444332.80	1332956.10	Картометрический метод	0.10	-
610	444337.90	1332981.00	Картометрический метод	0.10	-
611	444346.63	1333037.16	Картометрический метод	0.10	-
612	444320.30	1333043.90	Картометрический метод	0.10	-
613	444321.40	1333052.10	Картометрический метод	0.10	-
614	444285.61	1333056.76	Картометрический метод	0.10	-
615	444290.72	1333091.74	Картометрический метод	0.10	-
616	444283.98	1333092.27	Картометрический метод	0.10	-
617	444287.97	1333112.17	Картометрический метод	0.10	-
618	444272.17	1333124.07	Картометрический метод	0.10	-
619	444262.82	1333122.96	Картометрический метод	0.10	-
620	444261.62	1333128.37	Аналитический метод	0.20	-
621	444256.87	1333149.85	Аналитический метод	0.20	-
622	444252.39	1333196.64	Аналитический метод	0.20	-
623	444251.88	1333204.27	Картометрический метод	0.10	-
624	444260.30	1333207.40	Картометрический метод	0.10	-
625	444270.91	1333236.38	Аналитический метод	0.10	-
626	444263.70	1333261.79	Аналитический метод	0.10	-
627	444262.95	1333264.43	Картометрический метод	0.10	-

3. Сведения о характерных точках части (частей) границы объекта

Обозначение характерных точек части границы	Координаты, м		Метод определения координат характерной точки	Средняя квадратическая погрешность положения характерной точки (Mt), м	Описание обозначения точки на местности (при наличии)
	X	Y			
1	2	3	4	5	6
628	444267.20	1333265.83	Аналитический метод	0.10	-
629	444258.64	1333296.51	Аналитический метод	0.10	-
630	444258.44	1333303.33	Аналитический метод	0.30	-
631	444251.65	1333327.14	Аналитический метод	0.30	-
632	444247.50	1333341.61	Аналитический метод	0.30	-
633	444249.48	1333357.86	Аналитический метод	0.10	-
634	444255.23	1333373.10	Аналитический метод	0.10	-
635	444226.30	1333396.07	Аналитический метод	0.10	-
636	444205.74	1333412.40	Аналитический метод	0.10	-
637	444197.19	1333416.83	Картометрический метод	0.10	-
638	444174.79	1333344.54	Картометрический метод	0.10	-
639	444167.01	1333339.90	Картометрический метод	0.10	-
640	444160.24	1333338.04	Картометрический метод	0.10	-
641	444064.32	1333337.89	Картометрический метод	0.10	-
642	444025.12	1333337.48	Картометрический метод	0.10	-
643	444016.05	1333292.95	Картометрический метод	0.10	-
644	444005.07	1333295.78	Аналитический метод	0.60	-
645	443955.02	1333307.50	Аналитический метод	0.60	-
646	443950.17	1333306.78	Аналитический метод	0.60	-
647	443946.00	1333304.33	Аналитический метод	0.60	-
648	443921.78	1333285.63	Аналитический метод	0.60	-
649	443919.67	1333280.34	Аналитический метод	0.60	-
650	443920.32	1333280.18	Аналитический метод	0.60	-
651	443909.18	1333252.48	Картометрический метод	0.10	-
652	443888.86	1333191.12	Картометрический метод	0.10	-

3. Сведения о характерных точках части (частей) границы объекта

Обозначение характерных точек части границы	Координаты, м		Метод определения координат характерной точки	Средняя квадратическая погрешность положения характерной точки (Mt), м	Описание обозначения точки на местности (при наличии)
	X	Y			
1	2	3	4	5	6
653	443883.18	1333164.29	Картометрический метод	0.10	-
654	443892.92	1333162.09	Картометрический метод	0.10	-
655	443887.57	1333135.46	Аналитический метод	0.30	-
656	443878.11	1333137.84	Аналитический метод	0.30	-
657	443869.37	1333099.32	Аналитический метод	0.30	-
658	443865.96	1333082.62	Аналитический метод	0.20	-
659	443861.73	1333083.64	Аналитический метод	0.20	-
660	443849.77	1333044.26	Аналитический метод	0.20	-
661	443852.16	1333043.76	Картометрический метод	0.10	-
662	443847.48	1333027.76	Аналитический метод	0.20	-
663	443843.91	1333013.46	Аналитический метод	0.20	-
664	443839.88	1332995.91	Аналитический метод	0.20	-
665	443834.72	1332966.41	Картометрический метод	0.10	-
666	443830.42	1332938.21	Картометрический метод	0.10	-
667	443826.62	1332913.41	Картометрический метод	0.10	-
668	443825.03	1332900.05	Картометрический метод	0.10	-
669	443793.08	1332906.10	Картометрический метод	0.10	-
670	443787.25	1332852.39	Аналитический метод	0.30	-
671	443785.25	1332838.73	Картометрический метод	0.10	-
672	443783.57	1332826.15	Картометрический метод	0.10	-
673	443752.62	1332684.45	Аналитический метод	0.10	-
674	443736.02	1332689.01	Картометрический метод	0.10	-
675	443733.92	1332681.11	Картометрический метод	0.10	-
676	443729.82	1332660.91	Картометрический метод	0.10	-
677	443712.32	1332664.71	Картометрический метод	0.10	-

3. Сведения о характерных точках части (частей) границы объекта

Обозначение характерных точек части границы	Координаты, м		Метод определения координат характерной точки	Средняя квадратическая погрешность положения характерной точки (Mt), м	Описание обозначения точки на местности (при наличии)
	X	Y			
1	2	3	4	5	6
678	443702.13	1332621.17	Картометрический метод	0.10	-
679	443694.36	1332596.05	Картометрический метод	0.10	-
680	443674.55	1332600.40	Картометрический метод	0.10	-
681	443660.38	1332603.45	Картометрический метод	0.10	-
682	443657.14	1332603.48	Картометрический метод	0.10	-
683	443655.01	1332597.72	Картометрический метод	0.10	-
684	443652.91	1332590.26	Картометрический метод	0.10	-
685	443650.06	1332578.08	Картометрический метод	0.10	-
686	443665.23	1332575.09	Картометрический метод	0.10	-
687	443664.90	1332573.70	Картометрический метод	0.10	-
688	443657.08	1332540.25	Картометрический метод	0.10	-
689	443654.36	1332495.86	Картометрический метод	0.10	-
690	443644.82	1332495.83	Аналитический метод	0.20	-
691	443642.59	1332496.20	Аналитический метод	0.20	-
692	443625.18	1332499.01	Аналитический метод	0.20	-
693	443587.78	1332505.15	Аналитический метод	0.10	-
694	443585.78	1332492.82	Аналитический метод	0.10	-
695	443583.75	1332480.26	Аналитический метод	0.10	-
696	443567.32	1332482.69	Аналитический метод	0.10	-
697	443539.79	1332486.63	Аналитический метод	0.10	-
414	443530.57	1332488.54	Картометрический метод	0.10	-
Часть 6					
698	445172.69	1331804.09	Картометрический метод	0.10	-
699	445097.65	1331984.82	Картометрический метод	0.10	-
700	444948.40	1331923.92	Картометрический метод	0.10	-
701	444946.56	1331930.89	Картометрический метод	0.10	-

3. Сведения о характерных точках части (частей) границы объекта

Обозначение характерных точек части границы	Координаты, м		Метод определения координат характерной точки	Средняя квадратическая погрешность положения характерной точки (M _t), м	Описание обозначения точки на местности (при наличии)
	X	Y			
1	2	3	4	5	6
702	444943.01	1331938.25	Аналитический метод	0.10	-
703	444924.15	1331984.81	Аналитический метод	0.60	-
704	444911.91	1332014.48	Картометрический метод	0.10	-
705	444930.63	1332023.44	Картометрический метод	0.10	-
706	444911.20	1332064.90	Картометрический метод	0.10	-
707	444904.41	1332082.78	Картометрический метод	0.10	-
708	444922.72	1332092.09	Картометрический метод	0.10	-
709	444918.69	1332101.22	Аналитический метод	0.10	-
710	444909.06	1332124.25	Аналитический метод	0.10	-
711	444906.75	1332129.70	Картометрический метод	0.10	-
712	444904.53	1332133.08	Картометрический метод	0.10	-
713	444985.41	1332163.72	Картометрический метод	0.10	-
714	444979.95	1332175.33	Картометрический метод	0.10	-
715	444980.03	1332175.36	Картометрический метод	0.10	-
716	444979.74	1332175.91	Картометрический метод	0.10	-
717	444971.14	1332172.39	Картометрический метод	0.10	-
718	444971.49	1332171.55	Картометрический метод	0.10	-
719	444944.63	1332159.86	Картометрический метод	0.10	-
720	444922.39	1332206.16	Картометрический метод	0.10	-
721	444894.82	1332193.05	Картометрический метод	0.10	-
722	444878.81	1332233.60	Аналитический метод	0.10	-
723	444857.50	1332282.70	Картометрический метод	0.10	-
724	444830.02	1332270.66	Картометрический метод	0.10	-
725	444828.03	1332275.21	Картометрический метод	0.10	-
726	444821.59	1332272.16	Картометрический метод	0.10	-

3. Сведения о характерных точках части (частей) границы объекта

Обозначение характерных точек части границы	Координаты, м		Метод определения координат характерной точки	Средняя квадратическая погрешность положения характерной точки (M _t), м	Описание обозначения точки на местности (при наличии)
	X	Y			
1	2	3	4	5	6
727	444821.05	1332273.42	Картометрический метод	0.10	-
728	444818.90	1332272.54	Аналитический метод	0.10	-
729	444803.52	1332309.46	Аналитический метод	0.10	-
730	444805.45	1332310.26	Картометрический метод	0.10	-
731	444800.43	1332322.12	Картометрический метод	0.10	-
732	444750.80	1332303.60	Картометрический метод	0.10	-
733	444747.99	1332308.41	Картометрический метод	0.10	-
734	444741.30	1332327.20	Картометрический метод	0.10	-
735	444703.82	1332401.25	Картометрический метод	0.10	-
736	444588.39	1332723.16	Картометрический метод	0.10	-
737	444586.56	1332730.68	Картометрический метод	0.10	-
738	444566.37	1332823.70	Картометрический метод	0.10	-
739	444453.91	1332799.45	Картометрический метод	0.10	-
740	444472.29	1332706.51	Картометрический метод	0.10	-
741	444488.91	1332592.51	Картометрический метод	0.10	-
742	444456.40	1332589.60	Картометрический метод	0.10	-
743	444440.06	1332584.75	Картометрический метод	0.10	-
744	444383.00	1332548.31	Картометрический метод	0.10	-
745	444386.06	1332528.13	Картометрический метод	0.10	-
746	444389.70	1332514.70	Картометрический метод	0.10	-
747	444313.56	1332488.53	Картометрический метод	0.10	-
748	444299.52	1332484.91	Картометрический метод	0.10	-
749	444304.50	1332471.30	Картометрический метод	0.10	-
750	444274.88	1332458.93	Аналитический метод	0.30	-
751	444271.58	1332459.83	Аналитический метод	0.30	-

3. Сведения о характерных точках части (частей) границы объекта

Обозначение характерных точек части границы	Координаты, м		Метод определения координат характерной точки	Средняя квадратическая погрешность положения характерной точки (Mt), м	Описание обозначения точки на местности (при наличии)
	X	Y			
1	2	3	4	5	6
752	444250.36	1332455.67	Аналитический метод	0.30	-
753	444244.43	1332454.92	Аналитический метод	0.30	-
754	444243.47	1332455.05	Аналитический метод	0.30	-
755	444216.88	1332450.26	Аналитический метод	0.30	-
756	444227.41	1332411.33	Аналитический метод	0.30	-
757	444218.33	1332408.01	Картометрический метод	0.10	-
758	444221.46	1332395.19	Картометрический метод	0.10	-
759	444196.60	1332385.60	Картометрический метод	0.10	-
760	444207.45	1332367.88	Картометрический метод	0.10	-
761	444212.30	1332354.35	Аналитический метод	0.10	-
762	444211.39	1332354.08	Аналитический метод	0.10	-
763	444228.16	1332323.53	Аналитический метод	0.10	-
764	444231.45	1332325.03	Аналитический метод	0.10	-
765	444234.88	1332326.27	Аналитический метод	0.10	-
766	444245.49	1332304.27	Аналитический метод	0.10	-
767	444255.17	1332284.21	Аналитический метод	0.10	-
768	444335.13	1332321.58	Аналитический метод	0.10	-
769	444349.75	1332273.94	Аналитический метод	0.20	-
770	444314.74	1332260.53	Аналитический метод	0.20	-
771	444328.78	1332223.08	Аналитический метод	0.20	-
772	444317.11	1332218.60	Аналитический метод	0.10	-
773	444327.64	1332190.51	Аналитический метод	0.10	-
774	444343.51	1332196.59	Аналитический метод	0.10	-
775	444360.40	1332154.24	Аналитический метод	0.30	-
776	444354.57	1332150.68	Картометрический метод	0.10	-

3. Сведения о характерных точках части (частей) границы объекта

Обозначение характерных точек части границы	Координаты, м		Метод определения координат характерной точки	Средняя квадратическая погрешность положения характерной точки (M _t), м	Описание обозначения точки на местности (при наличии)
	X	Y			
1	2	3	4	5	6
777	444368.59	1332116.61	Картометрический метод	0.10	-
778	444373.26	1332117.93	Картометрический метод	0.10	-
779	444400.88	1332029.38	Картометрический метод	0.10	-
780	444402.14	1332026.87	Картометрический метод	0.10	-
781	444368.45	1332013.49	Аналитический метод	0.10	-
782	444363.44	1331992.04	Аналитический метод	0.10	-
783	444382.08	1331945.61	Аналитический метод	0.10	-
784	444417.20	1331858.11	Аналитический метод	0.10	-
785	444382.97	1331844.29	Аналитический метод	0.10	-
786	444387.46	1331780.54	Аналитический метод	0.10	-
787	444402.32	1331785.77	Аналитический метод	0.10	-
788	444414.95	1331739.52	Картометрический метод	0.10	-
789	444415.65	1331736.95	Картометрический метод	0.10	-
790	444418.28	1331737.27	Картометрический метод	0.10	-
791	444418.43	1331737.29	Картометрический метод	0.10	-
792	444436.61	1331744.40	Картометрический метод	0.10	-
793	444443.80	1331759.60	Картометрический метод	0.10	-
794	444446.57	1331772.45	Картометрический метод	0.10	-
795	444446.76	1331773.25	Картометрический метод	0.10	-
796	444446.84	1331776.04	Картометрический метод	0.10	-
797	444449.87	1331777.17	Аналитический метод	0.10	-
798	444466.07	1331783.19	Аналитический метод	0.10	-
799	444468.15	1331776.76	Аналитический метод	0.60	-
800	444473.20	1331778.66	Аналитический метод	0.60	-
801	444474.41	1331775.48	Аналитический метод	0.60	-

3. Сведения о характерных точках части (частей) границы объекта

Обозначение характерных точек части границы	Координаты, м		Метод определения координат характерной точки	Средняя квадратическая погрешность положения характерной точки (Mt), м	Описание обозначения точки на местности (при наличии)
	X	Y			
1	2	3	4	5	6
802	444476.25	1331776.05	Аналитический метод	0.60	-
803	444482.09	1331778.26	Картометрический метод	0.10	-
804	444484.96	1331770.42	Аналитический метод	0.60	-
805	444490.65	1331753.40	Аналитический метод	0.60	-
806	444496.41	1331735.94	Аналитический метод	0.10	-
807	444479.78	1331728.61	Аналитический метод	0.10	-
808	444474.34	1331726.38	Аналитический метод	0.10	-
809	444455.44	1331718.66	Аналитический метод	0.10	-
810	444453.13	1331717.28	Аналитический метод	0.10	-
811	444443.85	1331696.16	Аналитический метод	0.10	-
812	444443.63	1331693.64	Аналитический метод	0.10	-
813	444455.54	1331665.65	Аналитический метод	0.10	-
814	444456.84	1331662.24	Аналитический метод	0.10	-
815	444466.35	1331638.68	Аналитический метод	0.10	-
816	444536.34	1331661.57	Аналитический метод	0.10	-
817	444560.96	1331671.66	Аналитический метод	0.30	-
818	444584.77	1331681.58	Аналитический метод	0.30	-
819	444616.48	1331590.98	Картометрический метод	0.10	-
820	444627.52	1331567.91	Картометрический метод	0.10	-
821	444640.22	1331541.37	Картометрический метод	0.10	-
822	444634.80	1331540.02	Картометрический метод	0.10	-
823	444609.59	1331534.36	Аналитический метод	0.60	-
824	444580.25	1331523.92	Аналитический метод	0.60	-
825	444577.69	1331523.85	Аналитический метод	0.60	-
826	444575.19	1331523.08	Аналитический метод	0.60	-

3. Сведения о характерных точках части (частей) границы объекта

Обозначение характерных точек части границы	Координаты, м		Метод определения координат характерной точки	Средняя квадратическая погрешность положения характерной точки (Mt), м	Описание обозначения точки на местности (при наличии)
	X	Y			
1	2	3	4	5	6
827	444549.91	1331510.96	Аналитический метод	0.60	-
828	444531.81	1331501.93	Аналитический метод	0.60	-
829	444538.54	1331495.29	Аналитический метод	0.60	-
830	444550.28	1331484.92	Аналитический метод	0.60	-
831	444558.61	1331477.99	Аналитический метод	0.60	-
832	444559.53	1331477.10	Аналитический метод	0.60	-
833	444572.67	1331453.84	Аналитический метод	0.60	-
834	444583.30	1331432.58	Аналитический метод	0.10	-
835	444586.25	1331419.90	Аналитический метод	0.10	-
836	444592.26	1331398.79	Аналитический метод	0.10	-
837	444599.11	1331376.65	Картометрический метод	0.10	-
838	444611.09	1331352.95	Картометрический метод	0.10	-
839	444606.00	1331349.50	Картометрический метод	0.10	-
840	444606.05	1331340.95	Картометрический метод	0.10	-
841	444629.60	1331288.70	Картометрический метод	0.10	-
842	444634.20	1331290.40	Картометрический метод	0.10	-
843	444650.77	1331265.41	Аналитический метод	0.30	-
844	444661.23	1331235.88	Аналитический метод	0.30	-
845	444663.35	1331229.91	Аналитический метод	0.10	-
846	444674.97	1331207.24	Аналитический метод	0.10	-
847	444670.32	1331204.89	Картометрический метод	0.10	-
848	444683.39	1331185.49	Картометрический метод	0.10	-
849	444693.32	1331190.81	Картометрический метод	0.10	-
850	444708.00	1331156.80	Картометрический метод	0.10	-
851	444708.63	1331149.66	Картометрический метод	0.10	-

3. Сведения о характерных точках части (частей) границы объекта

Обозначение характерных точек части границы	Координаты, м		Метод определения координат характерной точки	Средняя квадратическая погрешность положения характерной точки (M _t), м	Описание обозначения точки на местности (при наличии)
	X	Y			
1	2	3	4	5	6
852	444724.30	1331106.70	Картометрический метод	0.10	-
853	444725.25	1331107.13	Картометрический метод	0.10	-
854	444729.12	1331099.24	Картометрический метод	0.10	-
855	444740.96	1331074.71	Картометрический метод	0.10	-
856	444752.55	1331053.62	Картометрический метод	0.10	-
857	444756.05	1331047.51	Картометрический метод	0.10	-
858	444751.31	1331045.53	Картометрический метод	0.10	-
859	444762.00	1330999.44	Картометрический метод	0.10	-
860	444769.38	1331000.21	Аналитический метод	0.30	-
861	444774.87	1330971.12	Аналитический метод	0.30	-
862	444780.13	1330972.71	Аналитический метод	0.30	-
863	444790.49	1330975.87	Картометрический метод	0.10	-
864	444795.11	1330945.43	Аналитический метод	0.30	-
865	444782.70	1330941.66	Аналитический метод	0.30	-
866	444787.69	1330917.50	Аналитический метод	0.30	-
867	444779.58	1330914.80	Картометрический метод	0.10	-
868	444788.25	1330887.81	Картометрический метод	0.10	-
869	444794.37	1330889.49	Картометрический метод	0.10	-
870	444813.75	1330826.19	Картометрический метод	0.10	-
871	444849.25	1330837.06	Картометрический метод	0.10	-
872	444852.40	1330842.40	Картометрический метод	0.10	-
873	444867.75	1330845.25	Картометрический метод	0.10	-
874	444869.25	1330852.81	Картометрический метод	0.10	-
875	444871.44	1330872.81	Картометрический метод	0.10	-
876	444874.81	1330890.66	Картометрический метод	0.10	-

3. Сведения о характерных точках части (частей) границы объекта

Обозначение характерных точек части границы	Координаты, м		Метод определения координат характерной точки	Средняя квадратическая погрешность положения характерной точки (M _t), м	Описание обозначения точки на местности (при наличии)
	X	Y			
1	2	3	4	5	6
877	444877.13	1330899.34	Картометрический метод	0.10	-
n1	444878.66	1330902.27	Картометрический метод	0.10	-
n2	444880.17	1330905.17	Картометрический метод	0.10	-
878	444881.33	1330907.41	Картометрический метод	0.10	-
879	444886.50	1330912.41	Картометрический метод	0.10	-
880	444890.10	1330932.00	Картометрический метод	0.10	-
881	444901.50	1330921.41	Картометрический метод	0.10	-
882	444917.10	1330929.30	Картометрический метод	0.10	-
883	444910.25	1330961.27	Картометрический метод	0.10	-
884	444930.16	1330967.81	Картометрический метод	0.10	-
885	444925.37	1331003.41	Картометрический метод	0.10	-
886	444924.42	1331011.82	Картометрический метод	0.10	-
887	444935.74	1331015.21	Аналитический метод	0.30	-
888	444950.01	1331023.71	Аналитический метод	0.30	-
889	444947.25	1331034.71	Аналитический метод	0.30	-
890	444941.51	1331057.63	Аналитический метод	0.30	-
891	444951.80	1331061.10	Картометрический метод	0.10	-
892	444945.13	1331083.96	Картометрический метод	0.10	-
893	444956.07	1331088.89	Картометрический метод	0.10	-
894	444957.24	1331085.86	Картометрический метод	0.10	-
895	444962.06	1331082.69	Картометрический метод	0.10	-
896	444964.81	1331082.19	Картометрический метод	0.10	-
897	444968.80	1331082.10	Картометрический метод	0.10	-
898	444971.69	1331082.59	Картометрический метод	0.10	-
899	444977.60	1331084.80	Картометрический метод	0.10	-

3. Сведения о характерных точках части (частей) границы объекта

Обозначение характерных точек части границы	Координаты, м		Метод определения координат характерной точки	Средняя квадратическая погрешность положения характерной точки (M _t), м	Описание обозначения точки на местности (при наличии)
	X	Y			
1	2	3	4	5	6
900	444990.40	1331090.10	Картометрический метод	0.10	-
901	444987.81	1331122.97	Картометрический метод	0.10	-
902	444987.78	1331124.11	Картометрический метод	0.10	-
903	444991.57	1331125.19	Картометрический метод	0.10	-
904	444988.84	1331148.02	Картометрический метод	0.10	-
905	444998.55	1331150.72	Картометрический метод	0.10	-
906	444994.60	1331171.02	Картометрический метод	0.10	-
907	445037.11	1331177.79	Картометрический метод	0.10	-
908	445040.31	1331160.70	Картометрический метод	0.10	-
909	445035.49	1331138.02	Картометрический метод	0.10	-
910	445095.99	1331156.89	Картометрический метод	0.10	-
911	445091.29	1331177.26	Картометрический метод	0.10	-
912	445090.77	1331276.92	Аналитический метод	0.10	-
913	445086.21	1331291.95	Аналитический метод	0.10	-
914	445082.00	1331305.79	Аналитический метод	0.10	-
915	445071.64	1331339.84	Картометрический метод	0.10	-
916	445077.14	1331344.27	Аналитический метод	0.20	-
917	445080.58	1331351.58	Аналитический метод	0.20	-
918	445082.14	1331368.21	Аналитический метод	0.20	-
919	445076.15	1331376.19	Аналитический метод	0.10	-
920	445085.06	1331378.58	Аналитический метод	0.10	-
921	445090.96	1331380.15	Аналитический метод	0.10	-
922	445085.97	1331413.50	Аналитический метод	0.10	-
923	445072.31	1331414.66	Аналитический метод	0.10	-
924	445061.24	1331410.20	Картометрический метод	0.10	-

3. Сведения о характерных точках части (частей) границы объекта

Обозначение характерных точек части границы	Координаты, м		Метод определения координат характерной точки	Средняя квадратическая погрешность положения характерной точки (M _t), м	Описание обозначения точки на местности (при наличии)
	X	Y			
1	2	3	4	5	6
925	445060.97	1331416.15	Аналитический метод	0.30	-
926	445059.91	1331419.06	Картометрический метод	0.10	-
927	445073.60	1331424.20	Картометрический метод	0.10	-
928	445102.50	1331433.28	Картометрический метод	0.10	-
929	445149.40	1331453.30	Картометрический метод	0.10	-
930	445162.50	1331505.20	Картометрический метод	0.10	-
931	445148.31	1331549.72	Картометрический метод	0.10	-
932	445162.50	1331555.03	Картометрический метод	0.10	-
933	445139.88	1331615.84	Картометрический метод	0.10	-
934	445162.50	1331633.60	Картометрический метод	0.10	-
935	445144.50	1331671.44	Картометрический метод	0.10	-
936	445126.08	1331707.19	Аналитический метод	0.10	-
937	445123.00	1331713.16	Картометрический метод	0.10	-
938	445124.65	1331713.84	Аналитический метод	0.20	-
939	445143.87	1331721.82	Аналитический метод	0.20	-
940	445153.11	1331725.62	Картометрический метод	0.10	-
941	445163.30	1331701.08	Картометрический метод	0.10	-
942	445186.39	1331710.66	Картометрический метод	0.10	-
943	445209.48	1331720.24	Картометрический метод	0.10	-
944	445178.81	1331794.14	Картометрический метод	0.10	-
698	445172.69	1331804.09	Картометрический метод	0.10	-
945	444493.20	1331971.50	Картометрический метод	0.10	-
946	444512.10	1331921.10	Картометрический метод	0.10	-
947	444514.50	1331922.10	Картометрический метод	0.10	-
948	444529.40	1331883.50	Картометрический метод	0.10	-

3. Сведения о характерных точках части (частей) границы объекта

Обозначение характерных точек части границы	Координаты, м		Метод определения координат характерной точки	Средняя квадратическая погрешность положения характерной точки (Mt), м	Описание обозначения точки на местности (при наличии)
	X	Y			
1	2	3	4	5	6
949	444592.30	1331909.90	Картометрический метод	0.10	-
950	444586.10	1331924.40	Картометрический метод	0.10	-
951	444582.60	1331922.70	Картометрический метод	0.10	-
952	444578.60	1331932.30	Картометрический метод	0.10	-
953	444586.90	1331936.00	Картометрический метод	0.10	-
954	444588.30	1331932.60	Картометрический метод	0.10	-
955	444592.10	1331934.20	Картометрический метод	0.10	-
956	444588.40	1331942.30	Картометрический метод	0.10	-
957	444587.60	1331944.10	Картометрический метод	0.10	-
958	444601.80	1331950.20	Картометрический метод	0.10	-
959	444599.90	1331954.20	Картометрический метод	0.10	-
960	444610.01	1331959.22	Картометрический метод	0.10	-
961	444600.48	1331984.46	Картометрический метод	0.10	-
962	444598.35	1331983.62	Аналитический метод	0.30	-
963	444588.45	1332008.20	Аналитический метод	0.30	-
964	444580.92	1332026.31	Картометрический метод	0.10	-
965	444580.49	1332026.13	Картометрический метод	0.10	-
966	444549.11	1332012.29	Картометрический метод	0.10	-
967	444549.77	1332010.61	Картометрический метод	0.10	-
968	444548.80	1332010.16	Картометрический метод	0.10	-
969	444546.32	1332009.07	Картометрический метод	0.10	-
970	444545.51	1332010.88	Картометрический метод	0.10	-
971	444519.25	1332000.40	Картометрический метод	0.10	-
972	444518.73	1332000.19	Картометрический метод	0.10	-
973	444521.40	1331994.10	Картометрический метод	0.10	-

3. Сведения о характерных точках части (частей) границы объекта

Обозначение характерных точек части границы	Координаты, м		Метод определения координат характерной точки	Средняя квадратическая погрешность положения характерной точки (Mt), м	Описание обозначения точки на местности (при наличии)
	X	Y			
1	2	3	4	5	6
974	444509.10	1331988.10	Картометрический метод	0.10	-
975	444499.70	1331983.50	Картометрический метод	0.10	-
976	444503.00	1331975.90	Картометрический метод	0.10	-
945	444493.20	1331971.50	Картометрический метод	0.10	-

Раздел 3

Сведения о местоположении измененных (уточненных) границ объекта

1. Система координат -

2. Сведения о характерных точках границ объекта

Обозначение характерных точек границ	Существующие координаты, м		Измененные (уточненные) координаты, м		Метод определения координат характерной точки	Средняя квадратическая погрешность положения характерной точки (Mt), м	Описание обозначения точки на местности (при наличии)
	X	Y	X	Y			
1	2	3	4	5	6	7	8
-	-	-	-	-	-	-	

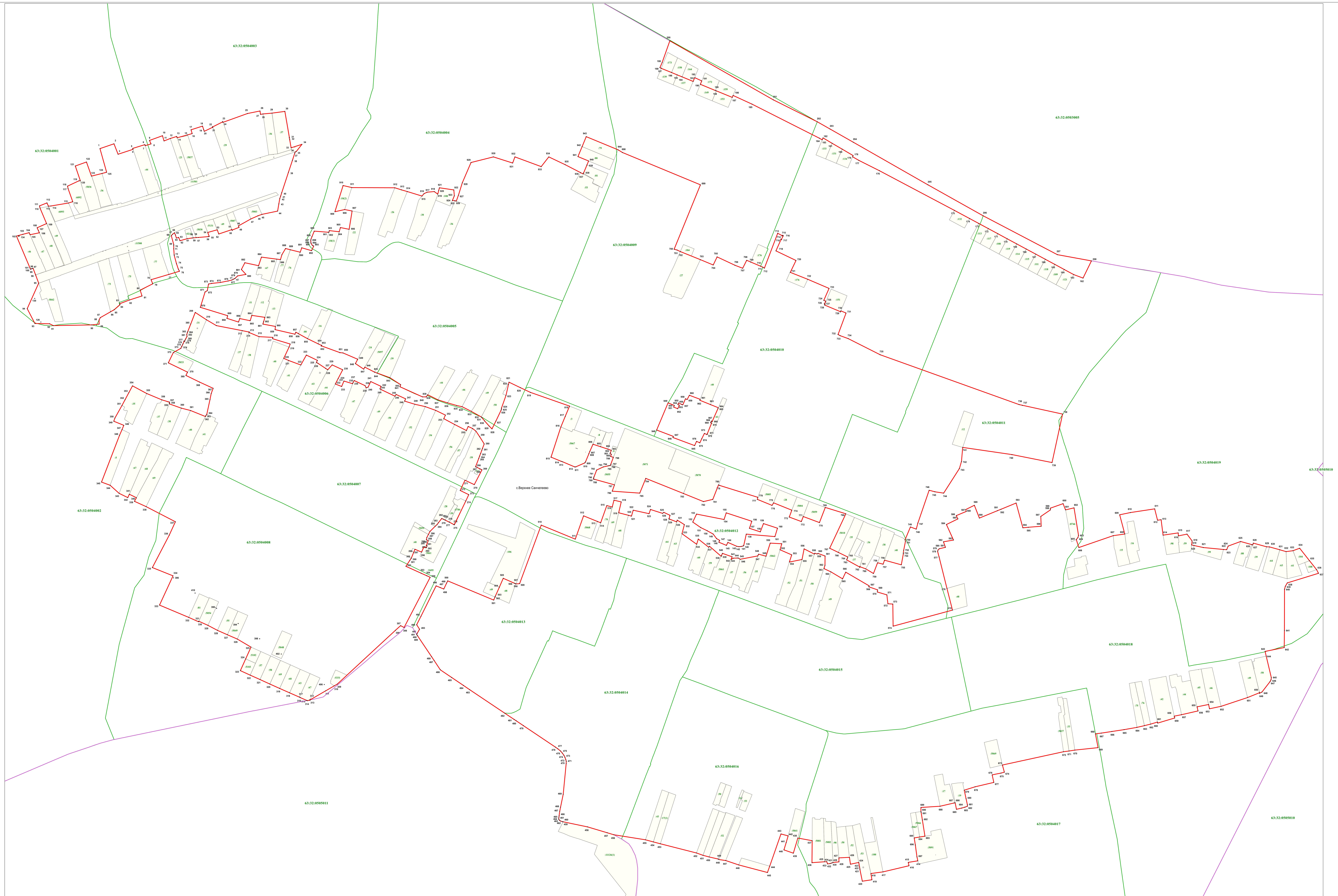
3. Сведения о характерных точках части (частей) границы объекта

Обозначение характерных точек части границы	Существующие координаты, м		Измененные (уточненные) координаты, м		Метод определения координат характерной точки	Средняя квадратическая погрешность положения характерной точки (Mt), м	Описание обозначения точки на местности (при наличии)
	X	Y	X	Y			
1	2	3	4	5	6	7	8
-	-	-	-	-	-	-	

**Текстовое описание местоположения границ населенных пунктов,
территориальных зон**

Прохождение границы		Описание прохождения границы
от точки	до точки	
1	2	3
-	-	-

План границ объекта



- Используемые условные знаки и обозначения:
- характеристическая точка границы
 - граница территориальной зоны
 - граница населённого пункта
 - граница кадастрового квартала
 - земельный участок, кадастровый номер
 - подпись кадастрового квартала
 - наименование населённого пункта
 - опоры ЛЭП

Масштаб 1:2500



Описание местоположения границ

Зона застройки малоэтажными жилыми домами

(наименование объекта, местоположение границ которого описано (далее - объект))

Раздел 1

Сведения об объекте

№ п/п	Характеристики объекта	Описание характеристик
1	2	3
1.	Местоположение объекта	Самарская область, район Ставропольский, сельское поселение Верхнее Санчелеево, село Лопатино
2.	Площадь объекта +/- величина погрешности определения площади (P +/- Дельта P)	21058 кв.м. +/- 1270 кв.м.
3.	Иные характеристики объекта	-

Раздел 2

Сведения о местоположении границ объекта

1. Система координат МСК-63, зона 1

2. Сведения о характерных точках границ объекта

Обозначение характерных точек границ	Координаты, м		Метод определения координат характерной точки	Средняя квадратическая погрешность положения характерной точки (Mt), м	Описание обозначения точки на местности (при наличии)
	X	Y			
1	2	3	4	5	6
-	-	-	-	-	

3. Сведения о характерных точках части (частей) границы объекта

Обозначение характерных точек части границы	Координаты, м		Метод определения координат характерной точки	Средняя квадратическая погрешность положения характерной точки (Mt), м	Описание обозначения точки на местности (при наличии)
	X	Y			
1	2	3	4	5	6
Часть 1					
1	447827.03	1322889.44	Аналитический метод	0.30	-
2	447857.12	1322963.35	Аналитический метод	0.20	-
3	447843.42	1322973.60	Аналитический метод	0.20	-
4	447841.01	1322976.13	Аналитический метод	0.20	-
5	447845.08	1323002.13	Аналитический метод	0.20	-
6	447841.17	1323008.95	Аналитический метод	0.20	-
7	447813.04	1323015.08	Аналитический метод	0.20	-
8	447807.78	1323024.97	Аналитический метод	0.20	-
9	447803.70	1323032.67	Аналитический метод	0.20	-
10	447798.13	1323044.43	Аналитический метод	0.20	-
11	447792.26	1323056.85	Аналитический метод	0.10	-
12	447763.40	1323044.42	Аналитический метод	0.10	-
13	447762.61	1323044.07	Аналитический метод	0.10	-
14	447743.52	1323037.15	Аналитический метод	0.20	-
15	447739.03	1323036.13	Аналитический метод	0.20	-
16	447734.51	1323035.27	Аналитический метод	0.20	-

3. Сведения о характерных точках части (частей) границы объекта

Обозначение характерных точек части границы	Координаты, м		Метод определения координат характерной точки	Средняя квадратическая погрешность положения характерной точки (Mt), м	Описание обозначения точки на местности (при наличии)
	X	Y			
1	2	3	4	5	6
17	447730.42	1323034.33	Аналитический метод	0.20	-
18	447723.28	1323032.66	Аналитический метод	0.20	-
19	447689.35	1323024.71	Аналитический метод	0.20	-
20	447679.14	1322904.21	Аналитический метод	0.20	-
21	447683.39	1322903.21	Аналитический метод	0.20	-
22	447692.04	1322901.73	Аналитический метод	0.20	-
23	447694.40	1322911.70	Картометрический метод	0.10	-
24	447720.70	1322906.00	Картометрический метод	0.10	-
25	447720.90	1322906.80	Картометрический метод	0.10	-
26	447729.90	1322905.80	Картометрический метод	0.10	-
27	447766.70	1322899.40	Картометрический метод	0.10	-
28	447790.67	1322895.34	Картометрический метод	0.10	-
29	447792.26	1322899.45	Аналитический метод	0.30	-
30	447800.38	1322897.50	Аналитический метод	0.30	-
31	447804.56	1322896.04	Аналитический метод	0.30	-
32	447804.57	1322895.88	Аналитический метод	0.30	-
1	447827.03	1322889.44	Аналитический метод	0.30	-

Раздел 3

Сведения о местоположении измененных (уточненных) границ объекта

1. Система координат -

2. Сведения о характерных точках границ объекта

Обозначение характерных точек границ	Существующие координаты, м		Измененные (уточненные) координаты, м		Метод определения координат характерной точки	Средняя квадратическая погрешность положения характерной точки (Mt), м	Описание обозначения точки на местности (при наличии)
	X	Y	X	Y			
1	2	3	4	5	6	7	8
-	-	-	-	-	-	-	

3. Сведения о характерных точках части (частей) границы объекта

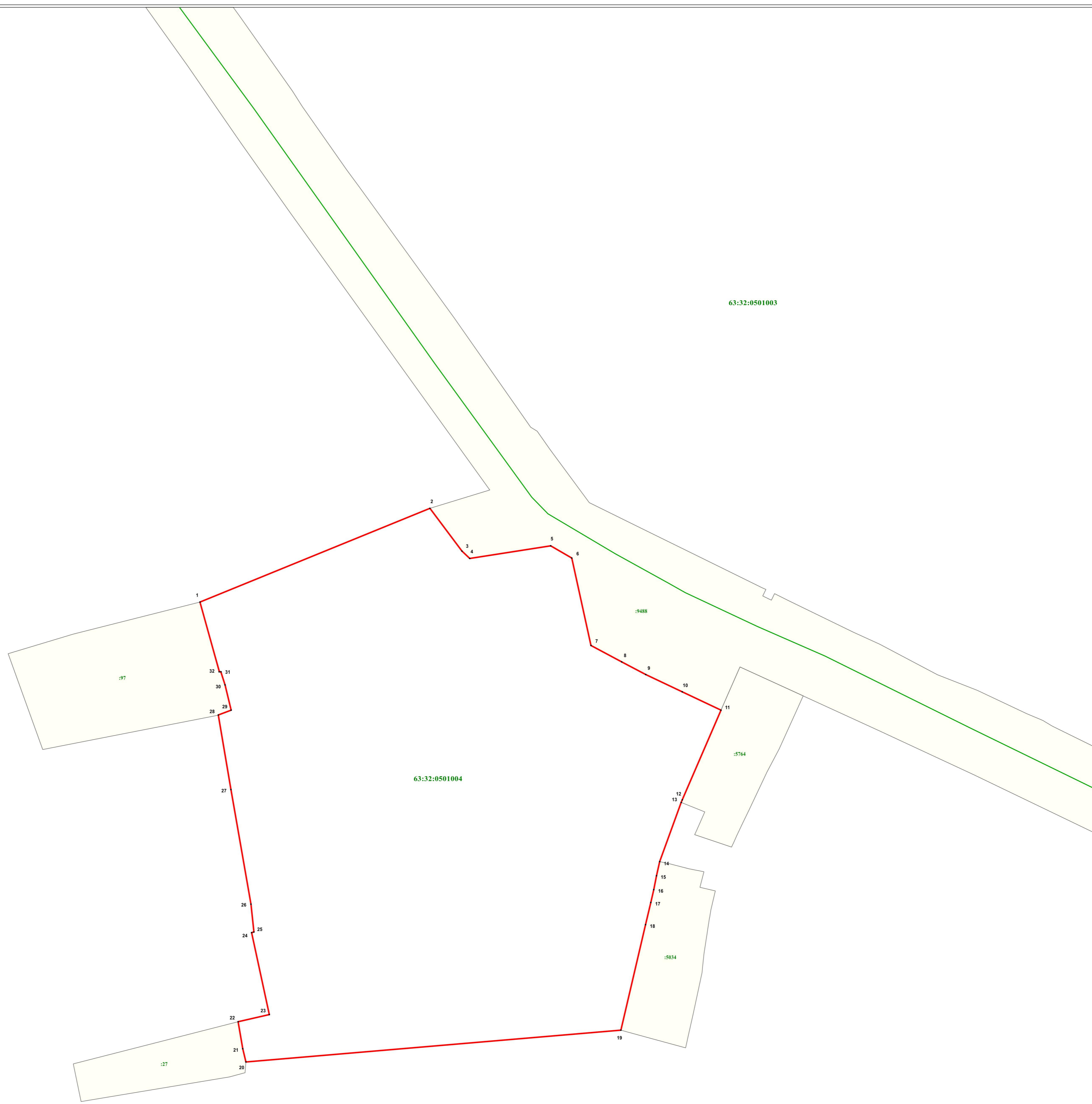
Обозначение характерных точек части границы	Существующие координаты, м		Измененные (уточненные) координаты, м		Метод определения координат характерной точки	Средняя квадратическая погрешность положения характерной точки (Mt), м	Описание обозначения точки на местности (при наличии)
	X	Y	X	Y			
1	2	3	4	5	6	7	8
-	-	-	-	-	-	-	

**Текстовое описание местоположения границ населенных пунктов,
территориальных зон**

Прохождение границы		Описание прохождения границы
от точки	до точки	
1	2	3
-	-	-

63:32:0501003

63:32:0501003



Масштаб 1 : 800

Используемые условные знаки и обозначения:

- характеристическая точка границы
- граница территориальной зоны
- граница кадастрового квартала
- земельный участок, кадастровый номер
- подпись кадастрового квартала



Подпись кадастрового инженера
Дата 08.09.2022
Место для отрисовки печати (при наличии) лица, составившего описание местоположения границ объекта

Описание местоположения границ

Зона застройки малоэтажными жилыми домами

(наименование объекта, местоположение границ которого описано (далее - объект))

Раздел 1

Сведения об объекте

№ п/п	Характеристики объекта	Описание характеристик
1	2	3
1.	Местоположение объекта	Самарская область, район Ставропольский, сельское поселение Верхнее Санчелеево, село Верхнее Санчелеево
2.	Площадь объекта +/- величина погрешности определения площади (Р +/- Дельта Р)	9950 кв.м. +/- 873 кв.м.
3.	Иные характеристики объекта	-

Раздел 2

Сведения о местоположении границ объекта

1. Система координат МСК-63, зона 1

2. Сведения о характерных точках границ объекта

Обозначение характерных точек границ	Координаты, м		Метод определения координат характерной точки	Средняя квадратическая погрешность положения характерной точки (Mt), м	Описание обозначения точки на местности (при наличии)
	X	Y			
1	2	3	4	5	6
-	-	-	-	-	

3. Сведения о характерных точках части (частей) границы объекта

Обозначение характерных точек части границы	Координаты, м		Метод определения координат характерной точки	Средняя квадратическая погрешность положения характерной точки (Mt), м	Описание обозначения точки на местности (при наличии)
	X	Y			
1	2	3	4	5	6
Часть 1					
1	444592.30	1331909.90	Картометрический метод	0.10	-
2	444586.10	1331924.40	Картометрический метод	0.10	-
3	444582.60	1331922.70	Картометрический метод	0.10	-
4	444578.60	1331932.30	Картометрический метод	0.10	-
5	444586.90	1331936.00	Картометрический метод	0.10	-
6	444588.30	1331932.60	Картометрический метод	0.10	-
7	444592.10	1331934.20	Картометрический метод	0.10	-
8	444588.40	1331942.30	Картометрический метод	0.10	-
9	444587.60	1331944.10	Картометрический метод	0.10	-
10	444601.80	1331950.20	Картометрический метод	0.10	-
11	444599.90	1331954.20	Картометрический метод	0.10	-
12	444610.01	1331959.22	Картометрический метод	0.10	-
13	444600.48	1331984.46	Картометрический метод	0.10	-
14	444598.35	1331983.62	Аналитический метод	0.30	-
15	444588.45	1332008.20	Аналитический метод	0.30	-
16	444580.92	1332026.31	Картометрический метод	0.10	-

3. Сведения о характерных точках части (частей) границы объекта

Обозначение характерных точек части границы	Координаты, м		Метод определения координат характерной точки	Средняя квадратическая погрешность положения характерной точки (Mt), м	Описание обозначения точки на местности (при наличии)
	X	Y			
1	2	3	4	5	6
17	444580.49	1332026.13	Картометрический метод	0.10	-
18	444549.11	1332012.29	Картометрический метод	0.10	-
19	444549.77	1332010.61	Картометрический метод	0.10	-
20	444548.80	1332010.16	Картометрический метод	0.10	-
21	444546.32	1332009.07	Картометрический метод	0.10	-
22	444545.51	1332010.88	Картометрический метод	0.10	-
23	444519.25	1332000.40	Картометрический метод	0.10	-
24	444518.73	1332000.19	Картометрический метод	0.10	-
25	444521.40	1331994.10	Картометрический метод	0.10	-
26	444509.10	1331988.10	Картометрический метод	0.10	-
27	444499.70	1331983.50	Картометрический метод	0.10	-
28	444503.00	1331975.90	Картометрический метод	0.10	-
29	444493.20	1331971.50	Картометрический метод	0.10	-
30	444512.10	1331921.10	Картометрический метод	0.10	-
31	444514.50	1331922.10	Картометрический метод	0.10	-
32	444529.40	1331883.50	Картометрический метод	0.10	-
1	444592.30	1331909.90	Картометрический метод	0.10	-

Раздел 3

Сведения о местоположении измененных (уточненных) границ объекта

1. Система координат -

2. Сведения о характерных точках границ объекта

Обозначение характерных точек границ	Существующие координаты, м		Измененные (уточненные) координаты, м		Метод определения координат характерной точки	Средняя квадратическая погрешность положения характерной точки (Mt), м	Описание обозначения точки на местности (при наличии)
	X	Y	X	Y			
1	2	3	4	5	6	7	8
-	-	-	-	-	-	-	

3. Сведения о характерных точках части (частей) границы объекта

Обозначение характерных точек части границы	Существующие координаты, м		Измененные (уточненные) координаты, м		Метод определения координат характерной точки	Средняя квадратическая погрешность положения характерной точки (Mt), м	Описание обозначения точки на местности (при наличии)
	X	Y	X	Y			
1	2	3	4	5	6	7	8
-	-	-	-	-	-	-	

**Текстовое описание местоположения границ населенных пунктов,
территориальных зон**

Прохождение границы		Описание прохождения границы
от точки	до точки	
1	2	3
-	-	-

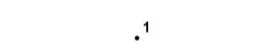





Раздел 4
Зона застройки малоэтажными жилыми домами
(наименование объекта)

План границ объекта



Масштаб 1 : 900

Используемые условные знаки и обозначения:

-  - характеристическая точка границы
-  - граница территориальной зоны
-  - граница кадастрового квартала
-  - земельный участок, кадастровый номер
-  - подпись кадастрового квартала
-  - наименование населённого пункта

Подпись кадастрового инженера

Дата 17.08.2022

Место для оттиска печати (при наличии) лица, составившего описание местоположения границ объекта



Описание местоположения границ

Зона инженерной и транспортной инфраструктуры

(наименование объекта, местоположение границ которого описано (далее - объект))

Раздел 1

Сведения об объекте

№ п/п	Характеристики объекта	Описание характеристик
1	2	3
1.	Местоположение объекта	Самарская область, район Ставропольский, сельское поселение Верхнее Санчелеево, село Лопатино
2.	Площадь объекта +/- величина погрешности определения площади (P +/- Дельта P)	65772 кв.м. +/- 2244 кв.м.
3.	Иные характеристики объекта	-

Раздел 2

Сведения о местоположении границ объекта

1. Система координат МСК-63, зона 1

2. Сведения о характерных точках границ объекта

Обозначение характерных точек границ	Координаты, м		Метод определения координат характерной точки	Средняя квадратическая погрешность положения характерной точки (Mt), м	Описание обозначения точки на местности (при наличии)
	X	Y			
1	2	3	4	5	6
-	-	-	-	-	-

3. Сведения о характерных точках части (частей) границы объекта

Обозначение характерных точек части границы	Координаты, м		Метод определения координат характерной точки	Средняя квадратическая погрешность положения характерной точки (Mt), м	Описание обозначения точки на местности (при наличии)
	X	Y			
1	2	3	4	5	6
Часть 1					
1	448839.28	1322691.21	Картометрический метод	0.10	-
2	448872.35	1322803.95	Картометрический метод	0.10	-
3	448654.71	1322867.80	Картометрический метод	0.10	-
4	448621.63	1322755.05	Картометрический метод	0.10	-
1	448839.28	1322691.21	Картометрический метод	0.10	-
Часть 2					
5	448039.41	1322856.10	Аналитический метод	0.20	-
6	448055.39	1322844.09	Аналитический метод	0.10	-
7	448043.98	1322826.69	Аналитический метод	0.10	-
8	448068.95	1322808.83	Аналитический метод	0.10	-
9	448077.71	1322822.21	Аналитический метод	0.10	-
10	448080.53	1322825.20	Аналитический метод	0.10	-
11	448102.51	1322810.13	Аналитический метод	0.20	-
12	448116.84	1322830.69	Аналитический метод	0.20	-
13	448106.51	1322837.86	Аналитический метод	0.20	-
14	448095.46	1322845.66	Аналитический метод	0.20	-

3. Сведения о характерных точках части (частей) границы объекта

Обозначение характерных точек части границы	Координаты, м		Метод определения координат характерной точки	Средняя квадратическая погрешность положения характерной точки (Mt), м	Описание обозначения точки на местности (при наличии)
	X	Y			
1	2	3	4	5	6
15	448015.49	1322902.08	Аналитический метод	0.20	-
16	447991.21	1322919.21	Аналитический метод	0.20	-
17	447986.37	1322922.32	Аналитический метод	0.20	-
18	447965.75	1322936.71	Аналитический метод	0.10	-
19	447960.38	1322940.69	Аналитический метод	0.10	-
20	447918.40	1322971.14	Аналитический метод	0.20	-
21	447901.22	1322983.14	Аналитический метод	0.10	-
22	447883.22	1322995.71	Аналитический метод	0.10	-
23	447881.92	1322997.80	Аналитический метод	0.10	-
24	447876.01	1323001.91	Аналитический метод	0.20	-
25	447858.96	1323014.53	Аналитический метод	0.20	-
26	447851.12	1323030.48	Аналитический метод	0.20	-
27	447841.02	1323050.97	Аналитический метод	0.20	-
28	447831.56	1323070.20	Аналитический метод	0.20	-
29	447831.04	1323071.28	Аналитический метод	0.20	-
30	447828.98	1323070.28	Аналитический метод	0.20	-
31	447827.64	1323073.08	Аналитический метод	0.20	-
32	447829.68	1323074.05	Аналитический метод	0.20	-
33	447827.47	1323078.54	Аналитический метод	0.20	-
34	447817.32	1323099.42	Аналитический метод	0.20	-
35	447813.42	1323107.85	Аналитический метод	0.20	-
36	447803.62	1323126.42	Аналитический метод	0.20	-
37	447798.62	1323139.25	Аналитический метод	0.20	-
38	447791.13	1323155.19	Аналитический метод	0.20	-
39	447789.35	1323159.34	Аналитический метод	0.20	-

3. Сведения о характерных точках части (частей) границы объекта

Обозначение характерных точек части границы	Координаты, м		Метод определения координат характерной точки	Средняя квадратическая погрешность положения характерной точки (Mt), м	Описание обозначения точки на местности (при наличии)
	X	Y			
1	2	3	4	5	6
40	447788.93	1323160.28	Аналитический метод	0.20	-
41	447787.08	1323163.32	Аналитический метод	0.20	-
42	447778.92	1323180.00	Аналитический метод	0.20	-
43	447777.35	1323183.63	Аналитический метод	0.20	-
44	447773.68	1323192.19	Картометрический метод	0.10	-
45	447750.74	1323245.71	Картометрический метод	0.10	-
46	447737.86	1323275.75	Аналитический метод	0.20	-
47	447734.47	1323283.61	Аналитический метод	0.20	-
48	447729.53	1323295.15	Аналитический метод	0.20	-
49	447713.57	1323332.37	Аналитический метод	0.20	-
50	447702.47	1323358.26	Аналитический метод	0.20	-
51	447713.43	1323363.76	Аналитический метод	0.10	-
52	447733.30	1323374.11	Аналитический метод	0.10	-
53	447730.40	1323380.80	Аналитический метод	0.10	-
54	447745.30	1323389.60	Аналитический метод	0.10	-
55	447771.40	1323392.81	Аналитический метод	0.10	-
56	447788.74	1323353.87	Аналитический метод	0.10	-
57	447895.11	1323383.49	Аналитический метод	0.10	-
58	447886.84	1323413.20	Аналитический метод	0.10	-
59	447862.82	1323431.28	Аналитический метод	0.10	-
60	447803.86	1323444.58	Аналитический метод	0.10	-
61	447689.75	1323412.80	Аналитический метод	0.10	-
62	447685.92	1323420.75	Аналитический метод	0.20	-
63	447674.07	1323415.67	Аналитический метод	0.20	-
64	447670.39	1323414.07	Аналитический метод	0.20	-

3. Сведения о характерных точках части (частей) границы объекта

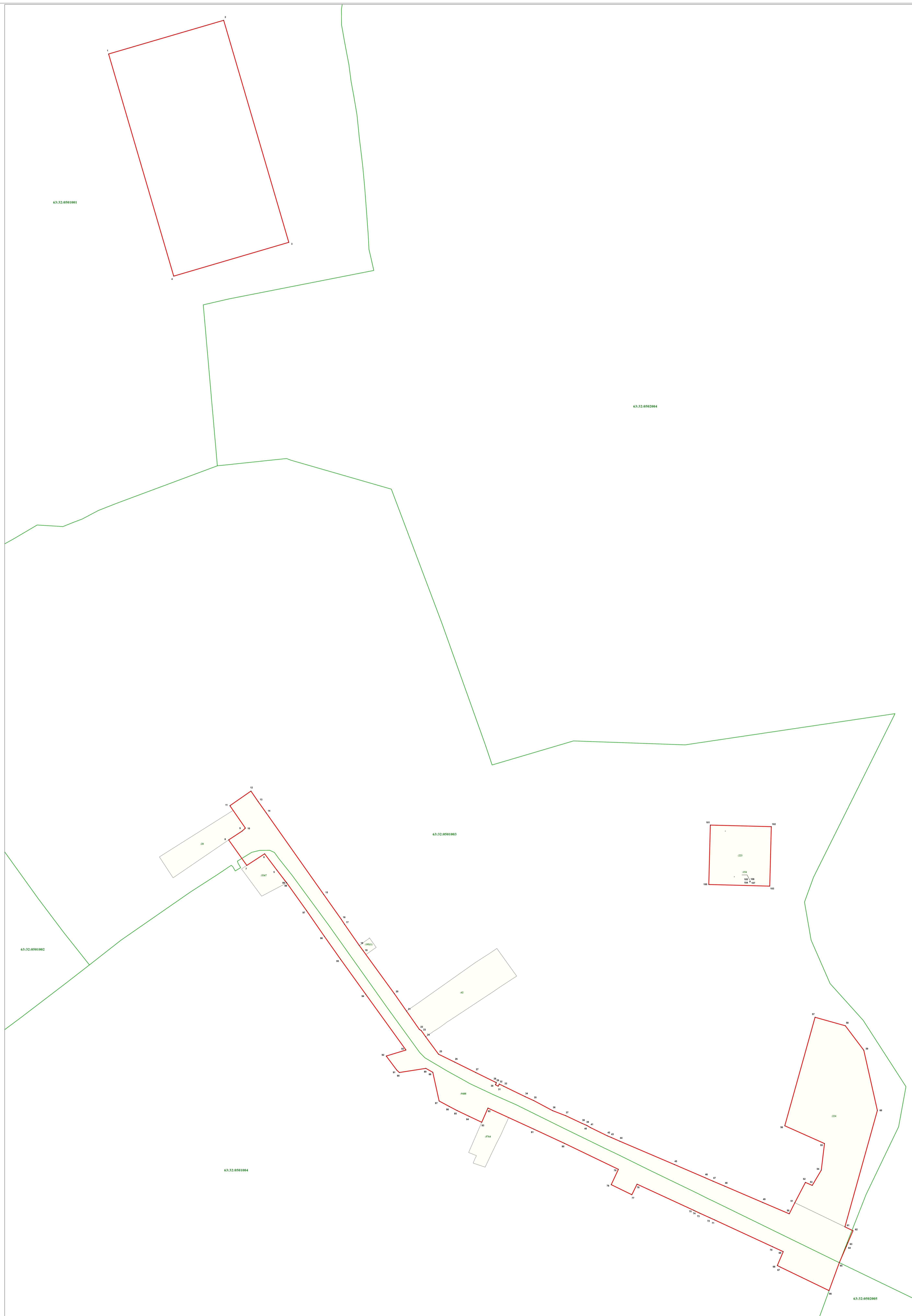
Обозначение характерных точек части границы	Координаты, м		Метод определения координат характерной точки	Средняя квадратическая погрешность положения характерной точки (M _t), м	Описание обозначения точки на местности (при наличии)
	X	Y			
1	2	3	4	5	6
65	447654.66	1323407.30	Аналитический метод	0.20	-
66	447627.22	1323397.29	Аналитический метод	0.20	-
67	447650.44	1323349.32	Аналитический метод	0.20	-
68	447651.79	1323346.53	Аналитический метод	0.20	-
69	447665.39	1323352.32	Аналитический метод	0.20	-
70	447670.19	1323341.94	Аналитический метод	0.20	-
71	447696.48	1323285.03	Аналитический метод	0.20	-
72	447698.54	1323280.56	Картометрический метод	0.10	-
73	447703.17	1323270.54	Аналитический метод	0.20	-
74	447705.37	1323265.79	Аналитический метод	0.20	-
75	447705.94	1323264.55	Картометрический метод	0.10	-
76	447731.57	1323209.07	Аналитический метод	0.20	-
77	447721.20	1323204.01	Аналитический метод	0.20	-
78	447731.05	1323183.80	Аналитический метод	0.20	-
79	447746.12	1323190.80	Аналитический метод	0.20	-
80	447771.50	1323138.05	Аналитический метод	0.20	-
81	447785.56	1323107.88	Аналитический метод	0.20	-
82	447806.16	1323063.00	Аналитический метод	0.10	-
83	447792.26	1323056.85	Аналитический метод	0.10	-
84	447798.13	1323044.43	Аналитический метод	0.20	-
85	447803.70	1323032.67	Аналитический метод	0.20	-
86	447807.78	1323024.97	Аналитический метод	0.20	-
87	447813.04	1323015.08	Аналитический метод	0.20	-
88	447841.17	1323008.95	Аналитический метод	0.20	-
89	447845.08	1323002.13	Аналитический метод	0.20	-

3. Сведения о характерных точках части (частей) границы объекта

Обозначение характерных точек части границы	Координаты, м		Метод определения координат характерной точки	Средняя квадратическая погрешность положения характерной точки (M _t), м	Описание обозначения точки на местности (при наличии)
	X	Y			
1	2	3	4	5	6
90	447841.01	1322976.13	Аналитический метод	0.20	-
91	447843.42	1322973.60	Аналитический метод	0.20	-
92	447857.12	1322963.35	Аналитический метод	0.20	-
93	447863.05	1322982.57	Аналитический метод	0.20	-
94	447917.74	1322943.19	Аналитический метод	0.20	-
95	447952.08	1322918.47	Аналитический метод	0.20	-
96	447974.55	1322902.63	Аналитический метод	0.20	-
97	447999.62	1322885.31	Аналитический метод	0.20	-
98	448026.94	1322865.78	Аналитический метод	0.20	-
99	448027.53	1322865.22	Аналитический метод	0.20	-
5	448039.41	1322856.10	Аналитический метод	0.20	-
Часть 3					
100	448025.27	1323279.41	Аналитический метод	0.10	-
101	448083.57	1323280.93	Аналитический метод	0.10	-
102	448082.00	1323340.67	Аналитический метод	0.10	-
103	448023.72	1323339.14	Аналитический метод	0.10	-
100	448025.27	1323279.41	Аналитический метод	0.10	-
104	448027.83	1323319.58	Аналитический метод	0.10	-
105	448028.03	1323319.58	Аналитический метод	0.10	-
106	448028.03	1323319.78	Аналитический метод	0.10	-
107	448027.83	1323319.78	Аналитический метод	0.10	-
104	448027.83	1323319.58	Аналитический метод	0.10	-

**Текстовое описание местоположения границ населенных пунктов,
территориальных зон**

Прохождение границы		Описание прохождения границы
от точки	до точки	
1	2	3
-	-	-



Масштаб 1 : 1200

Используемые условные знаки и обозначения:

- характеристика точки границ
- зона с особыми условиями использования территории
- граница кадастрового квартала
- земельный участок, кадастровый номер
- подпись кадастрового квартала
- опоры ЛЭП



Описание местоположения границ

Зона инженерной и транспортной инфраструктуры

(наименование объекта, местоположение границ которого описано (далее - объект))

Раздел 1

Сведения об объекте

№ п/п	Характеристики объекта	Описание характеристик
1	2	3
1.	Местоположение объекта	Самарская область, район Ставропольский, сельское поселение Верхнее Санчелеево, село Верхнее Санчелеево
2.	Площадь объекта +/- величина погрешности определения площади (Р +/- Дельта Р)	96887 кв.м. +/- 2724 кв.м.
3.	Иные характеристики объекта	-

Раздел 2

Сведения о местоположении границ объекта

1. Система координат МСК-63, зона 1

2. Сведения о характерных точках границ объекта

Обозначение характерных точек границ	Координаты, м		Метод определения координат характерной точки	Средняя квадратическая погрешность положения характерной точки (Mt), м	Описание обозначения точки на местности (при наличии)
	X	Y			
1	2	3	4	5	6
-	-	-	-	-	

3. Сведения о характерных точках части (частей) границы объекта

Обозначение характерных точек части границы	Координаты, м		Метод определения координат характерной точки	Средняя квадратическая погрешность положения характерной точки (Mt), м	Описание обозначения точки на местности (при наличии)
	X	Y			
1	2	3	4	5	6
Часть 1					
1	445514.10	1331239.36	Картометрический метод	0.10	-
2	445613.88	1331246.72	Картометрический метод	0.10	-
3	445589.58	1331424.91	Картометрический метод	0.10	-
4	445579.29	1331500.36	Картометрический метод	0.10	-
5	445571.56	1331557.06	Картометрический метод	0.10	-
6	445475.86	1331543.83	Картометрический метод	0.10	-
1	445514.10	1331239.36	Картометрический метод	0.10	-
Часть 2					
7	443529.07	1332488.86	Аналитический метод	0.10	-
8	443530.57	1332488.54	Картометрический метод	0.10	-
9	443539.79	1332486.63	Аналитический метод	0.10	-
10	443567.32	1332482.69	Аналитический метод	0.10	-
11	443583.75	1332480.26	Аналитический метод	0.10	-
12	443585.78	1332492.82	Аналитический метод	0.10	-
13	443587.78	1332505.15	Аналитический метод	0.10	-
14	443589.79	1332520.02	Аналитический метод	0.10	-

3. Сведения о характерных точках части (частей) границы объекта

Обозначение характерных точек части границы	Координаты, м		Метод определения координат характерной точки	Средняя квадратическая погрешность положения характерной точки (Mt), м	Описание обозначения точки на местности (при наличии)
	X	Y			
1	2	3	4	5	6
15	443599.00	1332518.22	Аналитический метод	0.10	-
16	443604.16	1332541.41	Картометрический метод	0.10	-
17	443604.30	1332542.05	Аналитический метод	0.10	-
18	443537.94	1332556.82	Аналитический метод	0.10	-
19	443523.11	1332490.18	Аналитический метод	0.10	-
7	443529.07	1332488.86	Аналитический метод	0.10	-
Часть 3					
20	443574.33	1332566.17	Аналитический метод	0.10	-
21	443632.90	1332553.14	Аналитический метод	0.10	-
22	443657.28	1332662.72	Аналитический метод	0.10	-
23	443598.71	1332675.74	Аналитический метод	0.10	-
24	443584.84	1332613.43	Аналитический метод	0.10	-
25	443584.73	1332612.93	Аналитический метод	0.10	-
20	443574.33	1332566.17	Аналитический метод	0.10	-
Часть 4					
26	443617.91	1332722.80	Аналитический метод	0.10	-
27	443676.47	1332709.77	Аналитический метод	0.10	-
28	443689.51	1332768.34	Аналитический метод	0.10	-
29	443630.93	1332781.37	Аналитический метод	0.10	-
26	443617.91	1332722.80	Аналитический метод	0.10	-
Часть 5					
30	443666.90	1332859.72	Аналитический метод	0.10	-
31	443695.33	1332853.40	Аналитический метод	0.10	-
32	443697.39	1332867.53	Аналитический метод	0.10	-
33	443717.53	1332862.68	Аналитический метод	0.10	-
34	443720.50	1332896.37	Аналитический метод	0.10	-

3. Сведения о характерных точках части (частей) границы объекта

Обозначение характерных точек части границы	Координаты, м		Метод определения координат характерной точки	Средняя квадратическая погрешность положения характерной точки (Mt), м	Описание обозначения точки на местности (при наличии)
	X	Y			
1	2	3	4	5	6
35	443721.51	1332906.72	Аналитический метод	0.10	-
36	443721.72	1332908.98	Аналитический метод	0.10	-
37	443679.94	1332918.28	Аналитический метод	0.10	-
30	443666.90	1332859.72	Аналитический метод	0.10	-
Часть 6					
38	444627.52	1331567.91	Картометрический метод	0.10	-
39	444616.48	1331590.98	Картометрический метод	0.10	-
40	444596.12	1331581.38	Картометрический метод	0.10	-
41	444496.35	1331534.33	Картометрический метод	0.10	-
42	444411.11	1331494.25	Картометрический метод	0.10	-
43	444382.95	1331480.85	Картометрический метод	0.10	-
44	444377.32	1331493.08	Картометрический метод	0.10	-
45	444365.71	1331487.58	Картометрический метод	0.10	-
46	444370.84	1331475.22	Картометрический метод	0.10	-
47	444320.94	1331452.50	Картометрический метод	0.10	-
48	444300.12	1331443.20	Картометрический метод	0.10	-
49	444269.64	1331429.97	Картометрический метод	0.10	-
50	444197.40	1331398.25	Картометрический метод	0.10	-
51	444192.26	1331395.99	Картометрический метод	0.10	-
52	444188.78	1331403.76	Картометрический метод	0.10	-
53	444179.60	1331399.41	Картометрический метод	0.10	-
54	444174.61	1331397.04	Картометрический метод	0.10	-
55	444160.64	1331390.43	Картометрический метод	0.10	-
56	444164.21	1331381.91	Картометрический метод	0.10	-
57	444168.12	1331372.59	Картометрический метод	0.10	-
58	444097.69	1331337.47	Картометрический метод	0.10	-

3. Сведения о характерных точках части (частей) границы объекта

Обозначение характерных точек части границы	Координаты, м		Метод определения координат характерной точки	Средняя квадратическая погрешность положения характерной точки (M _t), м	Описание обозначения точки на местности (при наличии)
	X	Y			
1	2	3	4	5	6
59	444077.92	1331327.52	Картометрический метод	0.10	-
60	444067.60	1331334.23	Картометрический метод	0.10	-
61	444057.15	1331328.26	Картометрический метод	0.10	-
62	444056.08	1331327.32	Картометрический метод	0.10	-
63	444062.78	1331323.21	Картометрический метод	0.10	-
64	444071.20	1331318.05	Картометрический метод	0.10	-
65	444074.65	1331308.95	Картометрический метод	0.10	-
66	444076.25	1331304.60	Картометрический метод	0.10	-
67	444060.00	1331289.40	Картометрический метод	0.10	-
68	444028.40	1331250.31	Картометрический метод	0.10	-
69	443992.15	1331208.55	Картометрический метод	0.10	-
70	443934.15	1331139.34	Картометрический метод	0.10	-
71	443920.17	1331122.68	Картометрический метод	0.10	-
72	443910.30	1331110.91	Картометрический метод	0.10	-
73	443905.30	1331089.45	Картометрический метод	0.10	-
74	443903.58	1331080.50	Картометрический метод	0.10	-
75	443924.47	1331116.52	Картометрический метод	0.10	-
76	443936.09	1331136.54	Картометрический метод	0.10	-
77	443940.14	1331143.52	Аналитический метод	0.10	-
78	444064.93	1331278.16	Картометрический метод	0.10	-
79	444075.72	1331290.29	Картометрический метод	0.10	-
80	444071.62	1331298.36	Картометрический метод	0.10	-
81	444187.83	1331358.85	Картометрический метод	0.10	-
82	444191.38	1331350.97	Картометрический метод	0.10	-
83	444197.40	1331337.65	Картометрический метод	0.10	-

3. Сведения о характерных точках части (частей) границы объекта

Обозначение характерных точек части границы	Координаты, м		Метод определения координат характерной точки	Средняя квадратическая погрешность положения характерной точки (Mt), м	Описание обозначения точки на местности (при наличии)
	X	Y			
1	2	3	4	5	6
84	444202.77	1331340.13	Картометрический метод	0.10	-
85	444216.04	1331346.46	Картометрический метод	0.10	-
86	444221.43	1331349.00	Картометрический метод	0.10	-
87	444223.48	1331349.99	Картометрический метод	0.10	-
88	444217.15	1331364.17	Картометрический метод	0.10	-
89	444221.24	1331366.14	Картометрический метод	0.10	-
90	444224.26	1331367.69	Картометрический метод	0.10	-
91	444224.30	1331373.61	Картометрический метод	0.10	-
92	444233.54	1331378.06	Картометрический метод	0.10	-
93	444230.17	1331385.03	Картометрический метод	0.10	-
94	444244.62	1331392.02	Картометрический метод	0.10	-
95	444248.19	1331385.10	Картометрический метод	0.10	-
96	444309.65	1331414.67	Картометрический метод	0.10	-
97	444364.86	1331441.24	Аналитический метод	0.10	-
98	444379.47	1331448.27	Картометрический метод	0.10	-
99	444389.16	1331428.29	Картометрический метод	0.10	-
100	444412.87	1331439.51	Картометрический метод	0.10	-
101	444402.72	1331461.10	Картометрический метод	0.10	-
102	444437.04	1331478.69	Картометрический метод	0.10	-
103	444453.99	1331487.38	Картометрический метод	0.10	-
38	444627.52	1331567.91	Картометрический метод	0.10	-
Часть 7					
104	443902.18	1331073.16	Картометрический метод	0.10	-
105	443879.15	1330953.25	Картометрический метод	0.10	-
106	443877.80	1330946.40	Картометрический метод	0.10	-
107	443812.01	1330627.65	Картометрический метод	0.10	-

3. Сведения о характерных точках части (частей) границы объекта

Обозначение характерных точек части границы	Координаты, м		Метод определения координат характерной точки	Средняя квадратическая погрешность положения характерной точки (M _t), м	Описание обозначения точки на местности (при наличии)
	X	Y			
1	2	3	4	5	6
108	443811.80	1330626.65	Картометрический метод	0.10	-
109	443811.15	1330623.90	Картометрический метод	0.10	-
110	443803.21	1330594.50	Картометрический метод	0.10	-
111	443798.58	1330581.13	Картометрический метод	0.10	-
112	443792.80	1330564.41	Картометрический метод	0.10	-
113	443791.75	1330561.25	Картометрический метод	0.10	-
114	443778.15	1330520.50	Картометрический метод	0.10	-
115	443762.05	1330483.10	Картометрический метод	0.10	-
116	443659.90	1330243.51	Картометрический метод	0.10	-
117	443482.95	1329825.15	Картометрический метод	0.10	-
118	443469.55	1329793.65	Картометрический метод	0.10	-
119	443442.70	1329730.06	Картометрический метод	0.10	-
120	443461.76	1329722.80	Картометрический метод	0.10	-
121	443543.10	1329914.86	Картометрический метод	0.10	-
122	443617.63	1330091.63	Картометрический метод	0.10	-
123	443697.29	1330279.67	Картометрический метод	0.10	-
124	443762.00	1330430.49	Картометрический метод	0.10	-
125	443808.09	1330538.85	Картометрический метод	0.10	-
126	443813.11	1330554.82	Картометрический метод	0.10	-
127	443819.41	1330574.85	Картометрический метод	0.10	-
128	443823.22	1330586.98	Картометрический метод	0.10	-
129	443832.82	1330622.63	Картометрический метод	0.10	-
130	443841.09	1330660.88	Картометрический метод	0.10	-
131	443853.59	1330718.72	Картометрический метод	0.10	-
132	443885.84	1330882.00	Картометрический метод	0.10	-

3. Сведения о характерных точках части (частей) границы объекта

Обозначение характерных точек части границы	Координаты, м		Метод определения координат характерной точки	Средняя квадратическая погрешность положения характерной точки (Mt), м	Описание обозначения точки на местности (при наличии)
	X	Y			
1	2	3	4	5	6
133	443905.85	1330978.88	Картометрический метод	0.10	-
134	443894.11	1330981.36	Картометрический метод	0.10	-
135	443904.48	1331034.22	Картометрический метод	0.10	-
136	443908.91	1331058.30	Картометрический метод	0.10	-
104	443902.18	1331073.16	Картометрический метод	0.10	-
Часть 8					
137	444022.20	1333446.66	Аналитический метод	0.10	-
138	444040.94	1333422.85	Аналитический метод	0.10	-
139	444065.18	1333439.84	Аналитический метод	0.10	-
140	444047.56	1333464.45	Аналитический метод	0.10	-
137	444022.20	1333446.66	Аналитический метод	0.10	-

Раздел 3

Сведения о местоположении измененных (уточненных) границ объекта

1. Система координат -

2. Сведения о характерных точках границ объекта

Обозначение характерных точек границ	Существующие координаты, м		Измененные (уточненные) координаты, м		Метод определения координат характерной точки	Средняя квадратическая погрешность положения характерной точки (Mt), м	Описание обозначения точки на местности (при наличии)
	X	Y	X	Y			
1	2	3	4	5	6	7	8
-	-	-	-	-	-	-	

3. Сведения о характерных точках части (частей) границы объекта

Обозначение характерных точек части границы	Существующие координаты, м		Измененные (уточненные) координаты, м		Метод определения координат характерной точки	Средняя квадратическая погрешность положения характерной точки (Mt), м	Описание обозначения точки на местности (при наличии)
	X	Y	X	Y			
1	2	3	4	5	6	7	8
-	-	-	-	-	-	-	

**Текстовое описание местоположения границ населенных пунктов,
территориальных зон**

Прохождение границы		Описание прохождения границы
от точки	до точки	
1	2	3
-	-	-



- Используемые условные знаки и обозначения:
- характеристика точки границы
 - граница территориальной зоны
 - граница кадастрового квартала
 - земельный участок, кадастровый номер
 - подпись кадастрового квартала
 - наименование населённого пункта

Подпись кадастрового инженера
Дата 17.08.2022
Место для отрыва печати (при наличии) _____
Место для отрыва печати (при наличии) _____



Описание местоположения границ

Зона инженерной и транспортной инфраструктуры

(наименование объекта, местоположение границ которого описано (далее - объект))

Раздел 1

Сведения об объекте

№ п/п	Характеристики объекта	Описание характеристик
1	2	3
1.	Местоположение объекта	Самарская область, район Ставропольский, сельское поселение Верхнее Санчелеево
2.	Площадь объекта +/- величина погрешности определения площади (Р +/- Дельта Р)	2821 кв.м. +/- 465 кв.м.
3.	Иные характеристики объекта	-

Раздел 2

Сведения о местоположении границ объекта

1. Система координат МСК-63, зона 1

2. Сведения о характерных точках границ объекта

Обозначение характерных точек границ	Координаты, м		Метод определения координат характерной точки	Средняя квадратическая погрешность положения характерной точки (Mt), м	Описание обозначения точки на местности (при наличии)
	X	Y			
1	2	3	4	5	6
-	-	-	-	-	-

3. Сведения о характерных точках части (частей) границы объекта

Обозначение характерных точек части границы	Координаты, м		Метод определения координат характерной точки	Средняя квадратическая погрешность положения характерной точки (Mt), м	Описание обозначения точки на местности (при наличии)
	X	Y			
1	2	3	4	5	6
Часть 1					
1	448144.03	1323110.09	Картометрический метод	12.50	-
2	448142.45	1323118.23	Картометрический метод	12.50	-
3	448134.26	1323116.54	Картометрический метод	12.50	-
4	448135.90	1323108.37	Картометрический метод	12.50	-
1	448144.03	1323110.09	Картометрический метод	12.50	-
Часть 2					
5	448141.73	1323146.32	Аналитический метод	0.10	-
6	448136.96	1323152.98	Аналитический метод	0.10	-
7	448137.05	1323153.19	Аналитический метод	0.10	-
8	448111.90	1323187.42	Аналитический метод	0.10	-
9	448098.62	1323177.09	Картометрический метод	12.50	-
10	448093.47	1323183.54	Картометрический метод	12.50	-
11	448086.82	1323178.25	Картометрический метод	12.50	-
12	448091.92	1323171.88	Картометрический метод	12.50	-
13	448069.16	1323154.17	Аналитический метод	0.10	-
14	448086.46	1323132.97	Аналитический метод	0.10	-

3. Сведения о характерных точках части (частей) границы объекта

Обозначение характерных точек части границы	Координаты, м		Метод определения координат характерной точки	Средняя квадратическая погрешность положения характерной точки (Mt), м	Описание обозначения точки на местности (при наличии)
	X	Y			
1	2	3	4	5	6
15	448076.76	1323126.21	Аналитический метод	0.10	-
16	448078.63	1323123.11	Аналитический метод	0.10	-
17	448088.52	1323130.60	Аналитический метод	0.10	-
18	448100.34	1323115.95	Аналитический метод	0.10	-
19	448136.48	1323142.56	Аналитический метод	0.10	-
5	448141.73	1323146.32	Аналитический метод	0.10	-

Раздел 3

Сведения о местоположении измененных (уточненных) границ объекта

1. Система координат -

2. Сведения о характерных точках границ объекта

Обозначение характерных точек границ	Существующие координаты, м		Измененные (уточненные) координаты, м		Метод определения координат характерной точки	Средняя квадратическая погрешность положения характерной точки (Mt), м	Описание обозначения точки на местности (при наличии)
	X	Y	X	Y			
1	2	3	4	5	6	7	8
-	-	-	-	-	-	-	

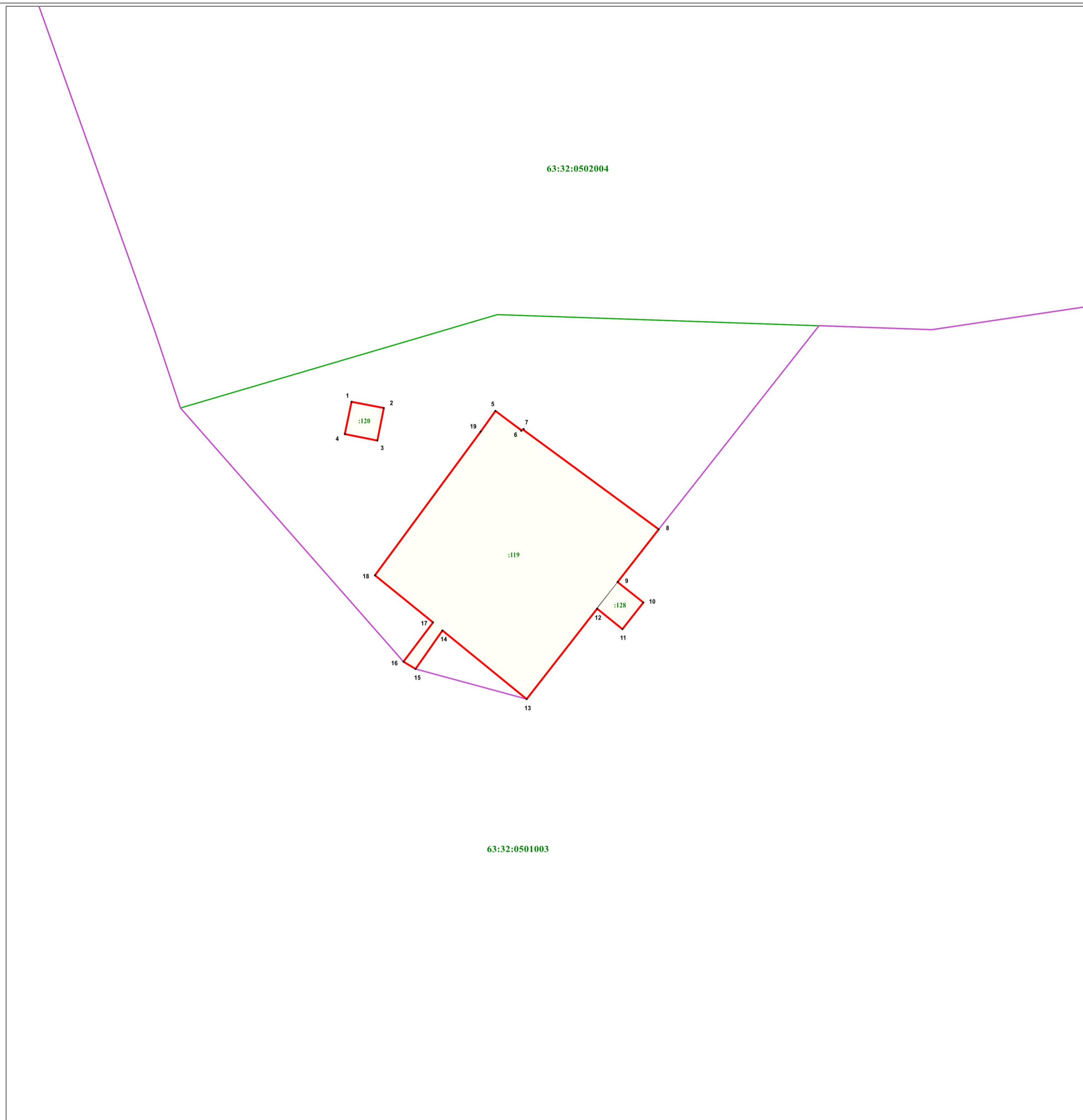
3. Сведения о характерных точках части (частей) границы объекта

Обозначение характерных точек части границы	Существующие координаты, м		Измененные (уточненные) координаты, м		Метод определения координат характерной точки	Средняя квадратическая погрешность положения характерной точки (Mt), м	Описание обозначения точки на местности (при наличии)
	X	Y	X	Y			
1	2	3	4	5	6	7	8
-	-	-	-	-	-	-	

**Текстовое описание местоположения границ населенных пунктов,
территориальных зон**







Прохождение границы		Описание прохождения границы
от точки	до точки	
1	2	3
-	-	-

План границ объекта



Масштаб 1 : 800

Используемые условные знаки и обозначения:

-  - характеристическая точка границы
-  - граница территориальной зоны
-  - граница населенного пункта
-  - граница кадастрового квартала
-  - земельный участок, кадастровый номер
-  - подпись кадастрового квартала

Подпись кадастрового инженера

Дата 08.09.2022

Место для оттиска печати (при наличии) лица, составившего описание местоположения границ объекта



Описание местоположения границ

Многофункциональная общественно-деловая зона

(наименование объекта, местоположение границ которого описано (далее - объект))

Раздел 1

Сведения об объекте

№ п/п	Характеристики объекта	Описание характеристик
1	2	3
1.	Местоположение объекта	Самарская область, район Ставропольский, сельское поселение Верхнее Санчелеево, село Лопатино
2.	Площадь объекта +/- величина погрешности определения площади (Р +/- Дельта Р)	24314 кв.м. +/- 1364 кв.м.
3.	Иные характеристики объекта	-

Раздел 2

Сведения о местоположении границ объекта

1. Система координат МСК-63, зона 1

2. Сведения о характерных точках границ объекта

Обозначение характерных точек границ	Координаты, м		Метод определения координат характерной точки	Средняя квадратическая погрешность положения характерной точки (Mt), м	Описание обозначения точки на местности (при наличии)
	X	Y			
1	2	3	4	5	6
-	-	-	-	-	

3. Сведения о характерных точках части (частей) границы объекта

Обозначение характерных точек части границы	Координаты, м		Метод определения координат характерной точки	Средняя квадратическая погрешность положения характерной точки (Mt), м	Описание обозначения точки на местности (при наличии)
	X	Y			
1	2	3	4	5	6
Часть 1					
1	448284.14	1322335.91	Аналитический метод	0.10	-
2	448319.49	1322395.31	Картометрический метод	0.10	-
3	448257.11	1322439.37	Картометрический метод	0.10	-
4	448182.42	1322493.35	Картометрический метод	0.10	-
5	448176.62	1322482.42	Аналитический метод	0.30	-
6	448175.67	1322480.64	Аналитический метод	0.30	-
7	448166.42	1322463.20	Аналитический метод	0.30	-
8	448159.30	1322449.77	Аналитический метод	0.20	-
9	448155.43	1322443.01	Картометрический метод	0.10	-
10	448146.97	1322428.23	Аналитический метод	0.20	-
11	448134.99	1322402.11	Аналитический метод	0.20	-
12	448142.95	1322396.24	Картометрический метод	0.10	-
13	448100.49	1322327.51	Картометрический метод	0.10	-
14	448139.96	1322299.88	Картометрический метод	0.10	-
15	448132.81	1322288.66	Картометрический метод	0.10	-
16	448133.42	1322287.75	Аналитический метод	0.20	-

3. Сведения о характерных точках части (частей) границы объекта

Обозначение характерных точек части границы	Координаты, м		Метод определения координат характерной точки	Средняя квадратическая погрешность положения характерной точки (M _t), м	Описание обозначения точки на местности (при наличии)
	X	Y			
1	2	3	4	5	6
17	448152.05	1322275.07	Картометрический метод	0.10	-
18	448157.07	1322271.54	Картометрический метод	0.10	-
19	448193.95	1322330.88	Картометрический метод	0.10	-
20	448201.79	1322325.96	Аналитический метод	0.10	-
21	448219.35	1322358.10	Аналитический метод	0.10	-
22	448221.42	1322361.90	Аналитический метод	0.10	-
23	448254.75	1322418.83	Аналитический метод	0.10	-
24	448282.00	1322400.41	Аналитический метод	0.10	-
25	448281.60	1322399.25	Аналитический метод	0.10	-
26	448282.08	1322399.08	Аналитический метод	0.10	-
27	448282.43	1322400.11	Аналитический метод	0.10	-
28	448286.10	1322397.64	Аналитический метод	0.10	-
29	448285.77	1322396.70	Аналитический метод	0.10	-
30	448275.53	1322379.52	Аналитический метод	0.10	-
31	448280.48	1322376.30	Аналитический метод	0.10	-
32	448277.97	1322372.62	Аналитический метод	0.10	-
33	448282.98	1322369.28	Аналитический метод	0.10	-
34	448281.30	1322367.35	Аналитический метод	0.10	-
35	448287.85	1322362.35	Аналитический метод	0.10	-
36	448284.06	1322357.65	Аналитический метод	0.10	-
37	448278.91	1322361.17	Аналитический метод	0.10	-
38	448268.05	1322344.20	Аналитический метод	0.10	-
39	448278.07	1322339.17	Аналитический метод	0.10	-
1	448284.14	1322335.91	Аналитический метод	0.10	-
n1	448282.85	1322410.30	Картометрический метод	0.10	-

3. Сведения о характерных точках части (частей) границы объекта

Обозначение характерных точек части границы	Координаты, м		Метод определения координат характерной точки	Средняя квадратическая погрешность положения характерной точки (Mt), м	Описание обозначения точки на местности (при наличии)
	X	Y			
1	2	3	4	5	6
н2	448279.96	1322412.88	Картометрический метод	0.10	-
н3	448279.69	1322412.58	Картометрический метод	0.10	-
н4	448282.57	1322410.00	Картометрический метод	0.10	-
н1	448282.85	1322410.30	Картометрический метод	0.10	-
Часть 2					
40	448075.34	1322507.62	Аналитический метод	0.20	-
41	448083.88	1322501.81	Картометрический метод	0.10	-
42	448114.19	1322545.23	Картометрический метод	0.10	-
43	448086.34	1322565.67	Картометрический метод	0.10	-
44	448077.99	1322553.15	Аналитический метод	0.20	-
45	448071.99	1322543.30	Аналитический метод	0.20	-
46	448056.85	1322518.50	Аналитический метод	0.20	-
40	448075.34	1322507.62	Аналитический метод	0.20	-
Часть 3					
47	447773.68	1323192.19	Картометрический метод	0.10	-
48	447823.76	1323225.07	Картометрический метод	0.10	-
49	447796.37	1323275.78	Картометрический метод	0.10	-
50	447772.52	1323260.11	Картометрический метод	0.10	-
51	447750.74	1323245.71	Картометрический метод	0.10	-
47	447773.68	1323192.19	Картометрический метод	0.10	-

Раздел 3

Сведения о местоположении измененных (уточненных) границ объекта

1. Система координат -

2. Сведения о характерных точках границ объекта

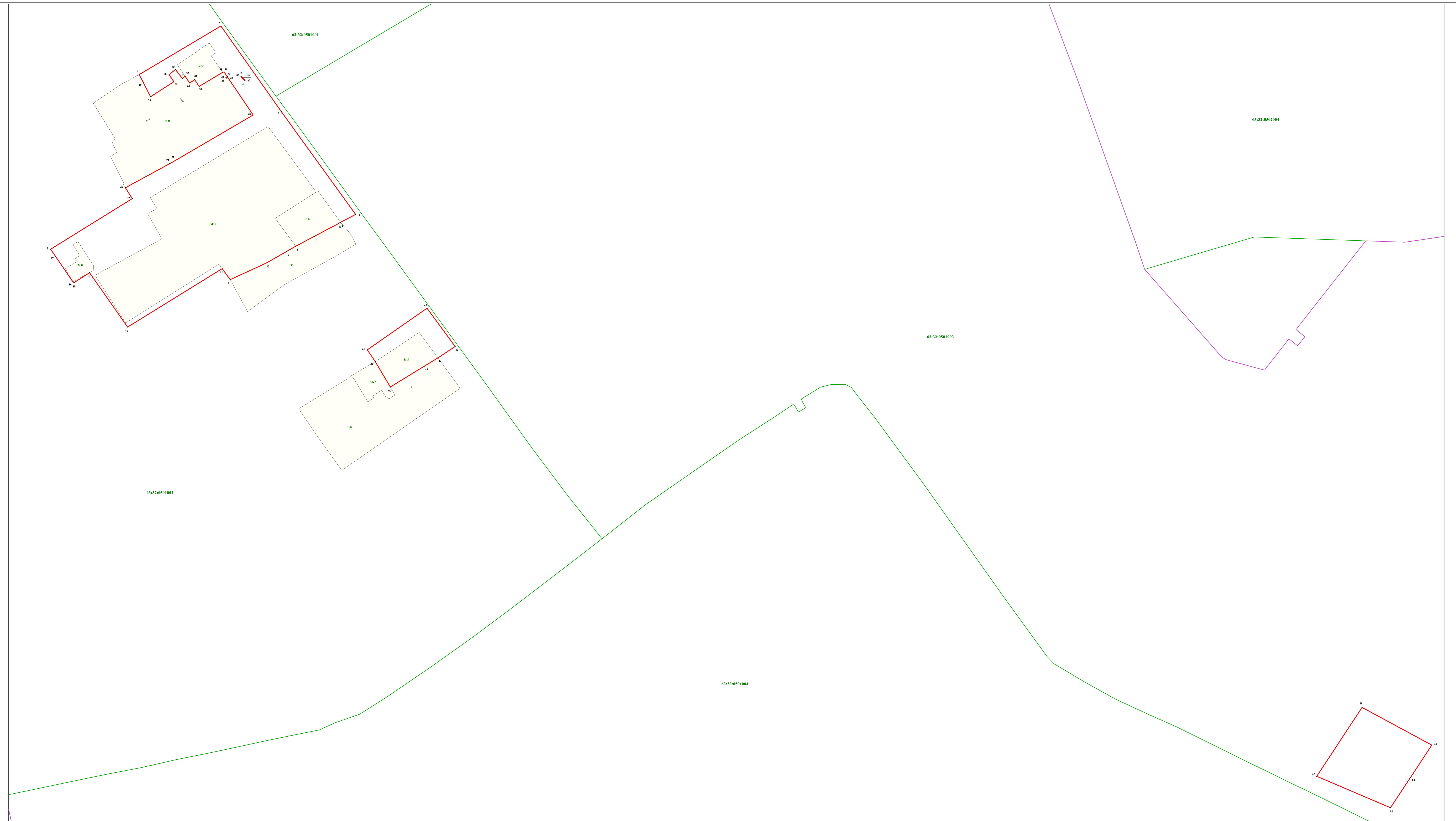
Обозначение характерных точек границ	Существующие координаты, м		Измененные (уточненные) координаты, м		Метод определения координат характерной точки	Средняя квадратическая погрешность положения характерной точки (Mt), м	Описание обозначения точки на местности (при наличии)
	X	Y	X	Y			
1	2	3	4	5	6	7	8
-	-	-	-	-	-	-	

3. Сведения о характерных точках части (частей) границы объекта

Обозначение характерных точек части границы	Существующие координаты, м		Измененные (уточненные) координаты, м		Метод определения координат характерной точки	Средняя квадратическая погрешность положения характерной точки (Mt), м	Описание обозначения точки на местности (при наличии)
	X	Y	X	Y			
1	2	3	4	5	6	7	8
-	-	-	-	-	-	-	

**Текстовое описание местоположения границ населенных пунктов,
территориальных зон**

Прохождение границы		Описание прохождения границы
от точки	до точки	
1	2	3
-	-	-



- Используемые условные знаки и обозначения:
- характеристическая точка границы
 - граница территориальной зоны
 - граница населенного пункта
 - граница кадастрового квартала
 - земельный участок, кадастровый номер
 - подпись кадастрового квартала

Описание местоположения границ

Многофункциональная общественно-деловая зона

(наименование объекта, местоположение границ которого описано (далее - объект))

Раздел 1

Сведения об объекте

№ п/п	Характеристики объекта	Описание характеристик
1	2	3
1.	Местоположение объекта	Самарская область, район Ставропольский, сельское поселение Верхнее Санчелеево, село Верхнее Санчелеево
2.	Площадь объекта +/- величина погрешности определения площади (Р +/- Дельта Р)	37780 кв.м. +/- 1701 кв.м.
3.	Иные характеристики объекта	-

Раздел 2

Сведения о местоположении границ объекта

1. Система координат МСК-63, зона 1

2. Сведения о характерных точках границ объекта

Обозначение характерных точек границ	Координаты, м		Метод определения координат характерной точки	Средняя квадратическая погрешность положения характерной точки (Mt), м	Описание обозначения точки на местности (при наличии)
	X	Y			
1	2	3	4	5	6
-	-	-	-	-	

3. Сведения о характерных точках части (частей) границы объекта

Обозначение характерных точек части границы	Координаты, м		Метод определения координат характерной точки	Средняя квадратическая погрешность положения характерной точки (Mt), м	Описание обозначения точки на местности (при наличии)
	X	Y			
1	2	3	4	5	6
Часть 1					
1	444324.35	1331385.51	Аналитический метод	0.20	-
2	444322.62	1331389.17	Аналитический метод	0.20	-
3	444320.89	1331392.78	Аналитический метод	0.20	-
4	444320.51	1331393.58	Аналитический метод	0.10	-
5	444315.85	1331402.64	Аналитический метод	0.10	-
6	444315.63	1331403.29	Аналитический метод	0.10	-
7	444310.05	1331413.87	Аналитический метод	0.10	-
8	444309.65	1331414.67	Картометрический метод	0.10	-
9	444248.19	1331385.10	Картометрический метод	0.10	-
10	444244.62	1331392.02	Картометрический метод	0.10	-
11	444230.17	1331385.03	Картометрический метод	0.10	-
12	444233.54	1331378.06	Картометрический метод	0.10	-
13	444224.30	1331373.61	Картометрический метод	0.10	-
14	444224.26	1331367.69	Картометрический метод	0.10	-
15	444221.24	1331366.14	Картометрический метод	0.10	-
16	444217.15	1331364.17	Картометрический метод	0.10	-

3. Сведения о характерных точках части (частей) границы объекта

Обозначение характерных точек части границы	Координаты, м		Метод определения координат характерной точки	Средняя квадратическая погрешность положения характерной точки (Mt), м	Описание обозначения точки на местности (при наличии)
	X	Y			
1	2	3	4	5	6
17	444223.48	1331349.99	Картометрический метод	0.10	-
18	444221.43	1331349.00	Картометрический метод	0.10	-
19	444216.04	1331346.46	Картометрический метод	0.10	-
20	444202.77	1331340.13	Картометрический метод	0.10	-
21	444197.40	1331337.65	Картометрический метод	0.10	-
22	444213.41	1331302.59	Картометрический метод	0.10	-
23	444227.48	1331311.94	Картометрический метод	0.10	-
24	444232.13	1331315.03	Аналитический метод	0.60	-
25	444232.56	1331315.22	Аналитический метод	0.60	-
26	444245.27	1331320.49	Аналитический метод	0.60	-
27	444252.79	1331323.54	Аналитический метод	0.60	-
28	444246.24	1331339.02	Аналитический метод	0.60	-
29	444258.71	1331344.45	Аналитический метод	0.60	-
30	444256.25	1331349.68	Аналитический метод	0.60	-
31	444257.65	1331350.27	Картометрический метод	0.10	-
32	444260.84	1331351.62	Аналитический метод	0.60	-
33	444261.49	1331349.90	Аналитический метод	0.60	-
34	444272.80	1331354.31	Аналитический метод	0.60	-
35	444274.64	1331350.00	Аналитический метод	0.60	-
36	444280.00	1331351.00	Аналитический метод	0.60	-
37	444287.22	1331354.77	Аналитический метод	0.60	-
38	444294.21	1331358.43	Картометрический метод	0.10	-
39	444306.54	1331370.75	Аналитический метод	0.20	-
40	444310.07	1331374.74	Аналитический метод	0.20	-
41	444314.18	1331377.83	Аналитический метод	0.20	-

3. Сведения о характерных точках части (частей) границы объекта

Обозначение характерных точек части границы	Координаты, м		Метод определения координат характерной точки	Средняя квадратическая погрешность положения характерной точки (Mt), м	Описание обозначения точки на местности (при наличии)
	X	Y			
1	2	3	4	5	6
1	444324.35	1331385.51	Аналитический метод	0.20	-
Часть 2					
42	444411.11	1331494.25	Картометрический метод	0.10	-
43	444398.03	1331524.93	Картометрический метод	0.10	-
44	444387.07	1331520.05	Картометрический метод	0.10	-
45	444387.06	1331520.07	Картометрический метод	0.10	-
46	444368.60	1331511.90	Картометрический метод	0.10	-
47	444363.13	1331509.86	Картометрический метод	0.10	-
48	444308.86	1331615.94	Картометрический метод	0.10	-
49	444173.14	1331565.98	Картометрический метод	0.10	-
50	444172.48	1331557.75	Аналитический метод	0.40	-
51	444172.88	1331556.84	Аналитический метод	0.40	-
52	444173.04	1331556.48	Аналитический метод	0.40	-
53	444185.48	1331528.15	Аналитический метод	0.40	-
54	444164.93	1331518.98	Аналитический метод	0.40	-
55	444142.66	1331509.06	Картометрический метод	0.10	-
56	444142.11	1331508.80	Картометрический метод	0.10	-
57	444135.10	1331505.97	Картометрический метод	0.10	-
58	444179.60	1331399.41	Картометрический метод	0.10	-
59	444188.78	1331403.76	Картометрический метод	0.10	-
60	444192.26	1331395.99	Картометрический метод	0.10	-
61	444197.40	1331398.25	Картометрический метод	0.10	-
62	444269.64	1331429.97	Картометрический метод	0.10	-
63	444300.12	1331443.20	Картометрический метод	0.10	-
64	444320.94	1331452.50	Картометрический метод	0.10	-
65	444370.84	1331475.22	Картометрический метод	0.10	-

3. Сведения о характерных точках части (частей) границы объекта

Обозначение характерных точек части границы	Координаты, м		Метод определения координат характерной точки	Средняя квадратическая погрешность положения характерной точки (Mt), м	Описание обозначения точки на местности (при наличии)
	X	Y			
1	2	3	4	5	6
66	444365.71	1331487.58	Картометрический метод	0.10	-
67	444377.32	1331493.08	Картометрический метод	0.10	-
68	444382.95	1331480.85	Картометрический метод	0.10	-
42	444411.11	1331494.25	Картометрический метод	0.10	-

Раздел 3

Сведения о местоположении измененных (уточненных) границ объекта

1. Система координат -

2. Сведения о характерных точках границ объекта

Обозначение характерных точек границ	Существующие координаты, м		Измененные (уточненные) координаты, м		Метод определения координат характерной точки	Средняя квадратическая погрешность положения характерной точки (Mt), м	Описание обозначения точки на местности (при наличии)
	X	Y	X	Y			
1	2	3	4	5	6	7	8
-	-	-	-	-	-	-	

3. Сведения о характерных точках части (частей) границы объекта

Обозначение характерных точек части границы	Существующие координаты, м		Измененные (уточненные) координаты, м		Метод определения координат характерной точки	Средняя квадратическая погрешность положения характерной точки (Mt), м	Описание обозначения точки на местности (при наличии)
	X	Y	X	Y			
1	2	3	4	5	6	7	8
-	-	-	-	-	-	-	

**Текстовое описание местоположения границ населенных пунктов,
территориальных зон**

Прохождение границы		Описание прохождения границы
от точки	до точки	
1	2	3
-	-	-

--	--	--

Раздел 4
Мультифункциональная общественно-деловая зона
(наименование объекта)

План границ объекта



Масштаб 1 : 1600

Используемые условные знаки и обозначения:

- характеристическая точка границы
- граница территориальной зоны
- земельный участок, кадастровый номер
- подпись кадастрового квартала
- наименование населённого пункта

Подпись кадастрового инженера
Дата 17.08.2022
Место для оттиска печати (при наличии) лица, составившего описание местоположения границ объекта



Описание местоположения границ

Зона смешанной жилой и общественной застройки

(наименование объекта, местоположение границ которого описано (далее - объект))

Раздел 1

Сведения об объекте

№ п/п	Характеристики объекта	Описание характеристик
1	2	3
1.	Местоположение объекта	Самарская область, район Ставропольский, сельское поселение Верхнее Санчелеево, село Верхнее Санчелеево
2.	Площадь объекта +/- величина погрешности определения площади (Р +/- Дельта Р)	654925 кв.м. +/- 1012 кв.м.
3.	Иные характеристики объекта	-

Раздел 2

Сведения о местоположении границ объекта

1. Система координат МСК-63, зона 1

2. Сведения о характерных точках границ объекта

Обозначение характерных точек границ	Координаты, м		Метод определения координат характерной точки	Средняя квадратическая погрешность положения характерной точки (Mt), м	Описание обозначения точки на местности (при наличии)
	X	Y			
1	2	3	4	5	6
-	-	-	-	-	

3. Сведения о характерных точках части (частей) границы объекта

Обозначение характерных точек части границы	Координаты, м		Метод определения координат характерной точки	Средняя квадратическая погрешность положения характерной точки (Mt), м	Описание обозначения точки на местности (при наличии)
	X	Y			
1	2	3	4	5	6
Часть 1					
1	445717.55	1330513.19	Картометрический метод	0.10	-
2	445705.75	1330592.62	Картометрический метод	0.10	-
3	445635.81	1331083.50	Картометрический метод	0.10	-
4	445631.22	1331117.64	Картометрический метод	0.10	-
5	445476.64	1331095.47	Картометрический метод	0.10	-
6	445323.87	1331073.91	Картометрический метод	0.10	-
7	445286.24	1331069.29	Картометрический метод	0.10	-
8	445278.23	1331068.30	Картометрический метод	0.10	-
9	445267.91	1331022.26	Картометрический метод	0.10	-
10	445264.09	1330992.37	Картометрический метод	0.10	-
11	445262.09	1330971.35	Картометрический метод	0.10	-
12	445261.16	1330965.89	Картометрический метод	0.10	-
13	445269.07	1330964.69	Картометрический метод	0.10	-
14	445262.96	1330935.39	Картометрический метод	0.10	-
15	445242.66	1330878.72	Картометрический метод	0.10	-
16	445243.81	1330878.22	Аналитический метод	0.30	-

3. Сведения о характерных точках части (частей) границы объекта

Обозначение характерных точек части границы	Координаты, м		Метод определения координат характерной точки	Средняя квадратическая погрешность положения характерной точки (M _t), м	Описание обозначения точки на местности (при наличии)
	X	Y			
1	2	3	4	5	6
17	445231.96	1330854.74	Аналитический метод	0.30	-
18	445231.24	1330854.99	Картометрический метод	0.10	-
19	445221.70	1330835.48	Картометрический метод	0.10	-
20	445225.49	1330834.27	Картометрический метод	0.10	-
21	445233.81	1330831.33	Картометрический метод	0.10	-
22	445225.24	1330804.72	Картометрический метод	0.10	-
23	445216.49	1330807.30	Картометрический метод	0.10	-
24	445213.47	1330796.63	Картометрический метод	0.10	-
25	445206.84	1330772.55	Аналитический метод	0.10	-
26	445210.00	1330771.56	Картометрический метод	0.10	-
27	445205.25	1330756.72	Картометрический метод	0.10	-
28	445199.40	1330742.34	Картометрический метод	0.10	-
29	445211.54	1330738.73	Картометрический метод	0.10	-
30	445200.78	1330708.58	Картометрический метод	0.10	-
31	445192.60	1330712.08	Картометрический метод	0.10	-
32	445188.58	1330698.58	Картометрический метод	0.10	-
33	445190.95	1330697.83	Картометрический метод	0.10	-
34	445182.18	1330669.66	Картометрический метод	0.10	-
35	445180.15	1330670.33	Картометрический метод	0.10	-
36	445168.66	1330635.80	Картометрический метод	0.10	-
37	445192.88	1330626.29	Картометрический метод	0.10	-
38	445181.72	1330593.86	Картометрический метод	0.10	-
39	445126.90	1330609.13	Картометрический метод	0.10	-
40	445124.13	1330598.55	Аналитический метод	0.10	-
41	445117.93	1330574.03	Аналитический метод	0.10	-

3. Сведения о характерных точках части (частей) границы объекта

Обозначение характерных точек части границы	Координаты, м		Метод определения координат характерной точки	Средняя квадратическая погрешность положения характерной точки (M _t), м	Описание обозначения точки на местности (при наличии)
	X	Y			
1	2	3	4	5	6
42	445150.57	1330562.61	Аналитический метод	0.10	-
43	445141.43	1330536.78	Аналитический метод	0.10	-
44	445107.27	1330548.24	Аналитический метод	0.10	-
45	445107.06	1330544.92	Картометрический метод	0.10	-
46	445094.78	1330518.75	Картометрический метод	0.10	-
47	445048.70	1330389.64	Картометрический метод	0.10	-
48	445073.32	1330381.77	Картометрический метод	0.10	-
49	445075.45	1330381.42	Картометрический метод	0.10	-
50	445075.45	1330381.09	Картометрический метод	0.10	-
51	445139.54	1330360.60	Картометрический метод	0.10	-
52	445181.97	1330351.90	Картометрический метод	0.10	-
53	445204.23	1330440.52	Картометрический метод	0.10	-
54	445254.76	1330447.78	Картометрический метод	0.10	-
55	445304.42	1330454.71	Картометрический метод	0.10	-
56	445493.89	1330481.76	Картометрический метод	0.10	-
1	445717.55	1330513.19	Картометрический метод	0.10	-
Часть 2					
57	444586.56	1332730.68	Картометрический метод	0.10	-
58	444588.39	1332723.16	Картометрический метод	0.10	-
59	444703.82	1332401.25	Картометрический метод	0.10	-
60	444741.30	1332327.20	Картометрический метод	0.10	-
61	444747.99	1332308.41	Картометрический метод	0.10	-
62	444750.80	1332303.60	Картометрический метод	0.10	-
63	444800.43	1332322.12	Картометрический метод	0.10	-
64	444805.45	1332310.26	Картометрический метод	0.10	-
65	444803.52	1332309.46	Аналитический метод	0.10	-

3. Сведения о характерных точках части (частей) границы объекта

Обозначение характерных точек части границы	Координаты, м		Метод определения координат характерной точки	Средняя квадратическая погрешность положения характерной точки (M _t), м	Описание обозначения точки на местности (при наличии)
	X	Y			
1	2	3	4	5	6
66	444818.90	1332272.54	Аналитический метод	0.10	-
67	444821.05	1332273.42	Картометрический метод	0.10	-
68	444821.59	1332272.16	Картометрический метод	0.10	-
69	444828.03	1332275.21	Картометрический метод	0.10	-
70	444830.02	1332270.66	Картометрический метод	0.10	-
71	444857.50	1332282.70	Картометрический метод	0.10	-
72	444878.81	1332233.60	Аналитический метод	0.10	-
73	444894.82	1332193.05	Картометрический метод	0.10	-
74	444922.39	1332206.16	Картометрический метод	0.10	-
75	444944.63	1332159.86	Картометрический метод	0.10	-
76	444971.49	1332171.55	Картометрический метод	0.10	-
77	444971.14	1332172.39	Картометрический метод	0.10	-
78	444979.74	1332175.91	Картометрический метод	0.10	-
79	444980.03	1332175.36	Картометрический метод	0.10	-
80	444979.95	1332175.33	Картометрический метод	0.10	-
81	444985.41	1332163.72	Картометрический метод	0.10	-
82	444904.53	1332133.08	Картометрический метод	0.10	-
83	444906.75	1332129.70	Картометрический метод	0.10	-
84	444909.06	1332124.25	Аналитический метод	0.10	-
85	444918.69	1332101.22	Аналитический метод	0.10	-
86	444922.72	1332092.09	Картометрический метод	0.10	-
87	444904.41	1332082.78	Картометрический метод	0.10	-
88	444911.20	1332064.90	Картометрический метод	0.10	-
89	444930.63	1332023.44	Картометрический метод	0.10	-
90	444911.91	1332014.48	Картометрический метод	0.10	-

3. Сведения о характерных точках части (частей) границы объекта

Обозначение характерных точек части границы	Координаты, м		Метод определения координат характерной точки	Средняя квадратическая погрешность положения характерной точки (Mt), м	Описание обозначения точки на местности (при наличии)
	X	Y			
1	2	3	4	5	6
91	444924.15	1331984.81	Аналитический метод	0.60	-
92	444943.01	1331938.25	Аналитический метод	0.10	-
93	444946.56	1331930.89	Картометрический метод	0.10	-
94	444948.40	1331923.92	Картометрический метод	0.10	-
95	445097.65	1331984.82	Картометрический метод	0.10	-
96	445172.69	1331804.09	Картометрический метод	0.10	-
97	445369.43	1331890.94	Картометрический метод	0.10	-
98	445367.91	1331894.05	Аналитический метод	0.10	-
99	445358.05	1331918.11	Аналитический метод	0.10	-
100	445352.74	1331931.07	Аналитический метод	0.10	-
101	445348.19	1331942.17	Аналитический метод	0.10	-
102	445337.58	1331968.08	Аналитический метод	0.10	-
103	445346.27	1331971.65	Картометрический метод	0.10	-
104	445338.71	1331987.98	Картометрический метод	0.10	-
105	445330.75	1331984.73	Аналитический метод	0.10	-
106	445316.49	1332019.53	Аналитический метод	0.10	-
107	445315.58	1332021.75	Аналитический метод	0.10	-
108	445300.42	1332058.76	Аналитический метод	0.10	-
109	445305.03	1332060.65	Картометрический метод	0.10	-
110	445284.79	1332104.34	Картометрический метод	0.10	-
111	445205.86	1332260.52	Картометрический метод	0.10	-
112	445202.18	1332267.06	Картометрический метод	0.10	-
113	445206.60	1332268.88	Аналитический метод	0.10	-
114	445194.15	1332290.06	Аналитический метод	0.10	-
115	445180.48	1332313.30	Аналитический метод	0.10	-

3. Сведения о характерных точках части (частей) границы объекта

Обозначение характерных точек части границы	Координаты, м		Метод определения координат характерной точки	Средняя квадратическая погрешность положения характерной точки (Mt), м	Описание обозначения точки на местности (при наличии)
	X	Y			
1	2	3	4	5	6
116	445165.64	1332338.55	Аналитический метод	0.10	-
117	445162.67	1332337.34	Картометрический метод	0.10	-
118	445154.44	1332351.98	Картометрический метод	0.10	-
119	445130.43	1332399.64	Картометрический метод	0.10	-
120	445038.53	1332573.37	Аналитический метод	0.10	-
121	445019.56	1332608.58	Аналитический метод	0.10	-
122	445008.18	1332629.71	Аналитический метод	0.10	-
123	444996.33	1332651.72	Аналитический метод	0.10	-
124	444984.47	1332673.73	Аналитический метод	0.10	-
125	444972.61	1332695.74	Аналитический метод	0.10	-
126	444960.76	1332717.75	Аналитический метод	0.10	-
127	444948.90	1332739.76	Аналитический метод	0.10	-
128	444937.05	1332761.78	Аналитический метод	0.10	-
129	444925.20	1332783.78	Аналитический метод	0.10	-
130	444913.34	1332805.79	Аналитический метод	0.10	-
131	444901.49	1332827.80	Аналитический метод	0.10	-
132	444889.63	1332849.82	Аналитический метод	0.10	-
133	444881.54	1332871.26	Картометрический метод	0.10	-
57	444586.56	1332730.68	Картометрический метод	0.10	-

Раздел 3

Сведения о местоположении измененных (уточненных) границ объекта

1. Система координат -

2. Сведения о характерных точках границ объекта

Обозначение характерных точек границ	Существующие координаты, м		Измененные (уточненные) координаты, м		Метод определения координат характерной точки	Средняя квадратическая погрешность положения характерной точки (Mt), м	Описание обозначения точки на местности (при наличии)
	X	Y	X	Y			
1	2	3	4	5	6	7	8
-	-	-	-	-	-	-	

3. Сведения о характерных точках части (частей) границы объекта

Обозначение характерных точек части границы	Существующие координаты, м		Измененные (уточненные) координаты, м		Метод определения координат характерной точки	Средняя квадратическая погрешность положения характерной точки (Mt), м	Описание обозначения точки на местности (при наличии)
	X	Y	X	Y			
1	2	3	4	5	6	7	8
-	-	-	-	-	-	-	

**Текстовое описание местоположения границ населенных пунктов,
территориальных зон**

Прохождение границы		Описание прохождения границы
от точки	до точки	
1	2	3
-	-	-



Масштаб 1 : 2400

- Используемые условные знаки и обозначения:
- характеристическая точка границы
 - граница территориальной зоны
 - граница кадастрового квартала
 - земельный участок, кадастровый номер
 - подпись кадастрового квартала
 - наименование населенного пункта

Описание местоположения границ

Зона природного ландшафта, скверов, парков

(наименование объекта, местоположение границ которого описано (далее - объект))

Раздел 1

Сведения об объекте

№ п/п	Характеристики объекта	Описание характеристик
1	2	3
1.	Местоположение объекта	Самарская область, район Ставропольский, сельское поселение Верхнее Санчелеево, село Верхнее Санчелеево
2.	Площадь объекта +/- величина погрешности определения площади (Р +/- Дельта Р)	1433562 кв.м. +/- 10477 кв.м.
3.	Иные характеристики объекта	-

Раздел 2

Сведения о местоположении границ объекта

1. Система координат МСК-63, зона 1

2. Сведения о характерных точках границ объекта

Обозначение характерных точек границ	Координаты, м		Метод определения координат характерной точки	Средняя квадратическая погрешность положения характерной точки (Mt), м	Описание обозначения точки на местности (при наличии)
	X	Y			
1	2	3	4	5	6
-	-	-	-	-	

3. Сведения о характерных точках части (частей) границы объекта

Обозначение характерных точек части границы	Координаты, м		Метод определения координат характерной точки	Средняя квадратическая погрешность положения характерной точки (Mt), м	Описание обозначения точки на местности (при наличии)
	X	Y			
1	2	3	4	5	6
Часть 1					
1	444704.25	1329968.03	Картометрический метод	0.10	-
2	444704.71	1329982.41	Картометрический метод	0.10	-
3	444697.20	1330081.74	Картометрический метод	0.10	-
4	444588.04	1330082.57	Картометрический метод	0.10	-
5	444588.71	1330355.04	Картометрический метод	0.10	-
6	444588.78	1330387.44	Картометрический метод	0.10	-
7	444563.20	1330446.00	Картометрический метод	0.10	-
8	444579.31	1330460.75	Картометрический метод	0.10	-
9	444581.44	1330458.19	Картометрический метод	0.10	-
10	444598.63	1330471.25	Картометрический метод	0.10	-
11	444590.40	1330483.70	Картометрический метод	0.10	-
12	444635.94	1330517.41	Картометрический метод	0.10	-
13	444644.10	1330504.80	Картометрический метод	0.10	-
14	444674.20	1330522.80	Картометрический метод	0.10	-
15	444689.66	1330532.84	Картометрический метод	0.10	-
16	444762.45	1330456.86	Картометрический метод	0.10	-

3. Сведения о характерных точках части (частей) границы объекта

Обозначение характерных точек части границы	Координаты, м		Метод определения координат характерной точки	Средняя квадратическая погрешность положения характерной точки (M _t), м	Описание обозначения точки на местности (при наличии)
	X	Y			
1	2	3	4	5	6
17	444776.45	1330443.08	Картометрический метод	0.10	-
18	444775.53	1330477.07	Картометрический метод	0.10	-
19	444771.29	1330485.77	Картометрический метод	0.10	-
20	444773.00	1330574.55	Картометрический метод	0.10	-
21	444774.97	1330592.03	Картометрический метод	0.10	-
22	444784.10	1330591.70	Картометрический метод	0.10	-
23	444789.90	1330594.60	Картометрический метод	0.10	-
24	444803.32	1330618.21	Аналитический метод	0.20	-
25	444808.06	1330626.49	Аналитический метод	0.20	-
26	444819.97	1330640.28	Аналитический метод	0.20	-
27	444822.16	1330639.58	Аналитический метод	0.20	-
28	444830.97	1330662.33	Аналитический метод	0.30	-
29	444840.06	1330691.36	Аналитический метод	0.30	-
30	444853.66	1330687.08	Аналитический метод	0.30	-
31	444868.41	1330716.15	Картометрический метод	0.10	-
32	444877.70	1330712.21	Аналитический метод	0.20	-
33	444890.22	1330753.72	Аналитический метод	0.20	-
34	444897.56	1330777.96	Картометрический метод	0.10	-
35	444902.31	1330775.50	Картометрический метод	0.10	-
36	444914.81	1330771.19	Картометрический метод	0.10	-
37	444934.00	1330765.88	Картометрический метод	0.10	-
38	444935.97	1330765.73	Картометрический метод	0.10	-
39	444949.38	1330764.69	Картометрический метод	0.10	-
40	444958.31	1330764.63	Картометрический метод	0.10	-
41	444959.18	1330764.86	Картометрический метод	0.10	-

3. Сведения о характерных точках части (частей) границы объекта

Обозначение характерных точек части границы	Координаты, м		Метод определения координат характерной точки	Средняя квадратическая погрешность положения характерной точки (Mt), м	Описание обозначения точки на местности (при наличии)
	X	Y			
1	2	3	4	5	6
42	444979.97	1330759.15	Картометрический метод	0.10	-
43	444983.36	1330762.08	Аналитический метод	0.20	-
44	444986.68	1330766.56	Картометрический метод	0.10	-
45	444981.70	1330768.60	Картометрический метод	0.10	-
46	444974.38	1330770.91	Картометрический метод	0.10	-
47	444976.00	1330776.10	Картометрический метод	0.10	-
48	444968.10	1330779.20	Картометрический метод	0.10	-
49	444972.80	1330795.64	Аналитический метод	0.20	-
50	444974.63	1330807.31	Аналитический метод	0.20	-
51	444974.86	1330810.10	Аналитический метод	0.20	-
52	444975.40	1330816.66	Аналитический метод	0.20	-
53	444975.82	1330821.69	Аналитический метод	0.20	-
54	444977.85	1330846.27	Аналитический метод	0.20	-
55	444978.20	1330847.02	Аналитический метод	0.20	-
56	444987.26	1330843.55	Картометрический метод	0.10	-
57	444993.39	1330865.43	Аналитический метод	0.10	-
58	444983.82	1330869.13	Аналитический метод	0.30	-
59	444993.96	1330899.34	Аналитический метод	0.10	-
60	444992.78	1330899.77	Аналитический метод	0.10	-
61	444999.10	1330915.88	Аналитический метод	0.10	-
62	445002.52	1330914.60	Картометрический метод	0.10	-
63	445018.62	1330943.29	Аналитический метод	0.20	-
64	445025.93	1330959.93	Аналитический метод	0.20	-
65	445029.36	1330969.20	Аналитический метод	0.20	-
66	445036.94	1331005.31	Картометрический метод	0.10	-

3. Сведения о характерных точках части (частей) границы объекта

Обозначение характерных точек части границы	Координаты, м		Метод определения координат характерной точки	Средняя квадратическая погрешность положения характерной точки (M _t), м	Описание обозначения точки на местности (при наличии)
	X	Y			
1	2	3	4	5	6
67	445053.56	1331008.25	Картометрический метод	0.10	-
68	445065.70	1331010.40	Картометрический метод	0.10	-
69	445071.77	1331012.40	Картометрический метод	0.10	-
70	445079.40	1331014.92	Картометрический метод	0.10	-
71	445126.85	1331030.52	Картометрический метод	0.10	-
72	445154.71	1331039.69	Картометрический метод	0.10	-
73	445173.56	1331045.89	Картометрический метод	0.10	-
74	445173.97	1331045.78	Картометрический метод	0.10	-
75	445174.89	1331048.63	Аналитический метод	0.10	-
76	445191.75	1331061.88	Аналитический метод	0.10	-
77	445183.64	1331036.70	Аналитический метод	0.10	-
78	445202.65	1331033.34	Картометрический метод	0.10	-
79	445207.60	1331032.53	Картометрический метод	0.10	-
80	445267.91	1331022.26	Картометрический метод	0.10	-
81	445278.23	1331068.30	Картометрический метод	0.10	-
82	445290.98	1331124.64	Картометрический метод	0.10	-
83	445262.07	1331220.61	Картометрический метод	0.10	-
84	445217.51	1331196.82	Картометрический метод	0.10	-
85	445166.35	1331169.51	Картометрический метод	0.10	-
86	445146.46	1331162.24	Картометрический метод	0.10	-
87	445146.44	1331162.24	Картометрический метод	0.10	-
88	445147.90	1331150.30	Картометрический метод	0.10	-
89	445146.69	1331149.13	Картометрический метод	0.10	-
90	445026.90	1331107.90	Картометрический метод	0.10	-
91	445035.49	1331138.02	Картометрический метод	0.10	-

3. Сведения о характерных точках части (частей) границы объекта

Обозначение характерных точек части границы	Координаты, м		Метод определения координат характерной точки	Средняя квадратическая погрешность положения характерной точки (M _t), м	Описание обозначения точки на местности (при наличии)
	X	Y			
1	2	3	4	5	6
92	445040.31	1331160.70	Картометрический метод	0.10	-
93	445037.11	1331177.79	Картометрический метод	0.10	-
94	444994.60	1331171.02	Картометрический метод	0.10	-
95	444998.55	1331150.72	Картометрический метод	0.10	-
96	444988.84	1331148.02	Картометрический метод	0.10	-
97	444991.57	1331125.19	Картометрический метод	0.10	-
98	444987.78	1331124.11	Картометрический метод	0.10	-
99	444987.81	1331122.97	Картометрический метод	0.10	-
100	444990.40	1331090.10	Картометрический метод	0.10	-
101	444977.60	1331084.80	Картометрический метод	0.10	-
102	444971.69	1331082.59	Картометрический метод	0.10	-
103	444968.80	1331082.10	Картометрический метод	0.10	-
104	444964.81	1331082.19	Картометрический метод	0.10	-
105	444962.06	1331082.69	Картометрический метод	0.10	-
106	444957.24	1331085.86	Картометрический метод	0.10	-
107	444956.07	1331088.89	Картометрический метод	0.10	-
108	444945.13	1331083.96	Картометрический метод	0.10	-
109	444951.80	1331061.10	Картометрический метод	0.10	-
110	444941.51	1331057.63	Аналитический метод	0.30	-
111	444947.25	1331034.71	Аналитический метод	0.30	-
112	444950.01	1331023.71	Аналитический метод	0.30	-
113	444935.74	1331015.21	Аналитический метод	0.30	-
114	444924.42	1331011.82	Картометрический метод	0.10	-
115	444925.37	1331003.41	Картометрический метод	0.10	-
116	444930.16	1330967.81	Картометрический метод	0.10	-

3. Сведения о характерных точках части (частей) границы объекта

Обозначение характерных точек части границы	Координаты, м		Метод определения координат характерной точки	Средняя квадратическая погрешность положения характерной точки (Mt), м	Описание обозначения точки на местности (при наличии)
	X	Y			
1	2	3	4	5	6
117	444930.81	1330963.01	Картометрический метод	0.10	-
118	444930.33	1330961.34	Картометрический метод	0.10	-
119	444927.71	1330956.91	Картометрический метод	0.10	-
120	444926.58	1330952.41	Картометрический метод	0.10	-
121	444925.90	1330944.28	Картометрический метод	0.10	-
122	444924.40	1330936.81	Картометрический метод	0.10	-
123	444922.58	1330928.44	Картометрический метод	0.10	-
124	444920.21	1330922.25	Картометрический метод	0.10	-
125	444918.02	1330919.38	Картометрический метод	0.10	-
126	444914.46	1330918.13	Картометрический метод	0.10	-
127	444899.71	1330917.09	Картометрический метод	0.10	-
128	444892.83	1330915.25	Картометрический метод	0.10	-
129	444886.50	1330912.41	Картометрический метод	0.10	-
130	444881.33	1330907.41	Картометрический метод	0.10	-
131	444880.17	1330905.17	Картометрический метод	0.10	-
132	444878.66	1330902.27	Картометрический метод	0.10	-
133	444877.13	1330899.34	Картометрический метод	0.10	-
134	444874.81	1330890.66	Картометрический метод	0.10	-
135	444871.44	1330872.81	Картометрический метод	0.10	-
136	444869.25	1330852.81	Картометрический метод	0.10	-
137	444867.75	1330845.25	Картометрический метод	0.10	-
138	444852.40	1330842.40	Картометрический метод	0.10	-
139	444849.25	1330837.06	Картометрический метод	0.10	-
140	444813.75	1330826.19	Картометрический метод	0.10	-
141	444794.37	1330889.49	Картометрический метод	0.10	-

3. Сведения о характерных точках части (частей) границы объекта

Обозначение характерных точек части границы	Координаты, м		Метод определения координат характерной точки	Средняя квадратическая погрешность положения характерной точки (Mt), м	Описание обозначения точки на местности (при наличии)
	X	Y			
1	2	3	4	5	6
142	444788.25	1330887.81	Картометрический метод	0.10	-
143	444779.58	1330914.80	Картометрический метод	0.10	-
144	444787.69	1330917.50	Аналитический метод	0.30	-
145	444782.70	1330941.66	Аналитический метод	0.30	-
146	444795.11	1330945.43	Аналитический метод	0.30	-
147	444790.49	1330975.87	Картометрический метод	0.10	-
148	444780.13	1330972.71	Аналитический метод	0.30	-
149	444774.87	1330971.12	Аналитический метод	0.30	-
150	444769.38	1331000.21	Аналитический метод	0.30	-
151	444762.00	1330999.44	Картометрический метод	0.10	-
152	444751.31	1331045.53	Картометрический метод	0.10	-
153	444756.05	1331047.51	Картометрический метод	0.10	-
154	444752.55	1331053.62	Картометрический метод	0.10	-
155	444740.96	1331074.71	Картометрический метод	0.10	-
156	444729.12	1331099.24	Картометрический метод	0.10	-
157	444725.25	1331107.13	Картометрический метод	0.10	-
158	444724.30	1331106.70	Картометрический метод	0.10	-
159	444708.63	1331149.66	Картометрический метод	0.10	-
160	444708.00	1331156.80	Картометрический метод	0.10	-
161	444693.32	1331190.81	Картометрический метод	0.10	-
162	444683.39	1331185.49	Картометрический метод	0.10	-
163	444670.32	1331204.89	Картометрический метод	0.10	-
164	444674.97	1331207.24	Аналитический метод	0.10	-
165	444663.35	1331229.91	Аналитический метод	0.10	-
166	444661.23	1331235.88	Аналитический метод	0.30	-

3. Сведения о характерных точках части (частей) границы объекта

Обозначение характерных точек части границы	Координаты, м		Метод определения координат характерной точки	Средняя квадратическая погрешность положения характерной точки (Mt), м	Описание обозначения точки на местности (при наличии)
	X	Y			
1	2	3	4	5	6
167	444650.77	1331265.41	Аналитический метод	0.30	-
168	444634.20	1331290.40	Картометрический метод	0.10	-
169	444629.60	1331288.70	Картометрический метод	0.10	-
170	444606.05	1331340.95	Картометрический метод	0.10	-
171	444606.00	1331349.50	Картометрический метод	0.10	-
172	444611.09	1331352.95	Картометрический метод	0.10	-
173	444599.11	1331376.65	Картометрический метод	0.10	-
174	444592.26	1331398.79	Аналитический метод	0.10	-
175	444586.25	1331419.90	Аналитический метод	0.10	-
176	444583.30	1331432.58	Аналитический метод	0.10	-
177	444572.67	1331453.84	Аналитический метод	0.60	-
178	444559.53	1331477.10	Аналитический метод	0.60	-
179	444558.61	1331477.99	Аналитический метод	0.60	-
180	444550.28	1331484.92	Аналитический метод	0.60	-
181	444538.54	1331495.29	Аналитический метод	0.60	-
182	444531.81	1331501.93	Аналитический метод	0.60	-
183	444549.91	1331510.96	Аналитический метод	0.60	-
184	444575.19	1331523.08	Аналитический метод	0.60	-
185	444577.69	1331523.85	Аналитический метод	0.60	-
186	444580.25	1331523.92	Аналитический метод	0.60	-
187	444609.59	1331534.36	Аналитический метод	0.60	-
188	444634.80	1331540.02	Картометрический метод	0.10	-
189	444640.22	1331541.37	Картометрический метод	0.10	-
190	444627.52	1331567.91	Картометрический метод	0.10	-
191	444453.99	1331487.38	Картометрический метод	0.10	-

3. Сведения о характерных точках части (частей) границы объекта

Обозначение характерных точек части границы	Координаты, м		Метод определения координат характерной точки	Средняя квадратическая погрешность положения характерной точки (Mt), м	Описание обозначения точки на местности (при наличии)
	X	Y			
1	2	3	4	5	6
192	444437.04	1331478.69	Картометрический метод	0.10	-
193	444439.30	1331474.30	Картометрический метод	0.10	-
194	444442.90	1331467.30	Картометрический метод	0.10	-
195	444444.53	1331464.13	Картометрический метод	0.10	-
196	444463.61	1331471.55	Картометрический метод	0.10	-
197	444468.75	1331473.44	Картометрический метод	0.10	-
198	444475.14	1331475.81	Картометрический метод	0.10	-
199	444482.57	1331478.56	Картометрический метод	0.10	-
200	444486.54	1331480.03	Картометрический метод	0.10	-
201	444497.03	1331483.93	Картометрический метод	0.10	-
202	444513.69	1331473.69	Картометрический метод	0.10	-
203	444526.76	1331464.82	Картометрический метод	0.10	-
204	444532.80	1331456.89	Аналитический метод	0.20	-
205	444537.71	1331446.87	Аналитический метод	0.20	-
206	444528.03	1331442.86	Аналитический метод	0.20	-
207	444542.20	1331415.44	Аналитический метод	0.20	-
208	444555.63	1331390.36	Картометрический метод	0.10	-
209	444563.94	1331394.08	Аналитический метод	0.10	-
210	444574.92	1331371.65	Аналитический метод	0.10	-
211	444583.64	1331347.40	Картометрический метод	0.10	-
212	444588.95	1331323.39	Картометрический метод	0.10	-
213	444596.41	1331299.51	Картометрический метод	0.10	-
214	444601.65	1331301.99	Аналитический метод	0.30	-
215	444611.73	1331279.84	Аналитический метод	0.30	-
216	444607.71	1331277.33	Аналитический метод	0.30	-

3. Сведения о характерных точках части (частей) границы объекта

Обозначение характерных точек части границы	Координаты, м		Метод определения координат характерной точки	Средняя квадратическая погрешность положения характерной точки (Mt), м	Описание обозначения точки на местности (при наличии)
	X	Y			
1	2	3	4	5	6
217	444623.31	1331245.00	Аналитический метод	0.30	-
218	444624.62	1331242.32	Картометрический метод	0.10	-
219	444630.56	1331244.94	Картометрический метод	0.10	-
220	444641.70	1331221.12	Картометрический метод	0.10	-
221	444628.73	1331214.88	Картометрический метод	0.10	-
222	444627.34	1331210.50	Аналитический метод	0.30	-
223	444632.27	1331208.14	Аналитический метод	0.30	-
224	444644.15	1331182.64	Аналитический метод	0.30	-
225	444639.83	1331180.27	Аналитический метод	0.30	-
226	444636.60	1331179.10	Картометрический метод	0.10	-
227	444642.88	1331158.94	Картометрический метод	0.10	-
228	444630.31	1331153.81	Картометрический метод	0.10	-
229	444636.10	1331139.07	Картометрический метод	0.10	-
230	444648.83	1331145.70	Картометрический метод	0.10	-
231	444668.94	1331156.20	Картометрический метод	0.10	-
232	444680.27	1331131.67	Картометрический метод	0.10	-
233	444669.04	1331121.48	Аналитический метод	0.10	-
234	444672.29	1331116.55	Аналитический метод	0.30	-
235	444683.88	1331099.01	Аналитический метод	0.30	-
236	444686.31	1331095.33	Аналитический метод	0.30	-
237	444690.80	1331097.60	Картометрический метод	0.10	-
238	444703.15	1331072.03	Картометрический метод	0.10	-
239	444680.01	1331059.15	Картометрический метод	0.10	-
240	444690.45	1331031.01	Картометрический метод	0.10	-
241	444695.58	1331019.54	Картометрический метод	0.10	-

3. Сведения о характерных точках части (частей) границы объекта

Обозначение характерных точек части границы	Координаты, м		Метод определения координат характерной точки	Средняя квадратическая погрешность положения характерной точки (Mt), м	Описание обозначения точки на местности (при наличии)
	X	Y			
1	2	3	4	5	6
242	444721.59	1331031.94	Аналитический метод	0.10	-
243	444728.70	1331034.59	Картометрический метод	0.10	-
244	444740.90	1330993.69	Картометрический метод	0.10	-
245	444744.03	1330994.56	Картометрический метод	0.10	-
246	444745.82	1330962.42	Картометрический метод	0.10	-
247	444755.55	1330939.18	Аналитический метод	0.10	-
248	444756.43	1330939.42	Аналитический метод	0.10	-
249	444759.69	1330923.35	Аналитический метод	0.10	-
250	444771.30	1330863.72	Картометрический метод	0.10	-
251	444784.99	1330840.52	Аналитический метод	0.30	-
252	444801.96	1330814.46	Аналитический метод	0.30	-
253	444809.10	1330802.30	Картометрический метод	0.10	-
254	444806.06	1330801.19	Картометрический метод	0.10	-
255	444822.17	1330746.67	Картометрический метод	0.10	-
256	444834.70	1330750.70	Картометрический метод	0.10	-
257	444832.20	1330707.80	Картометрический метод	0.10	-
258	444806.06	1330663.84	Картометрический метод	0.10	-
259	444780.30	1330627.80	Картометрический метод	0.10	-
260	444767.19	1330637.09	Картометрический метод	0.10	-
261	444761.19	1330635.54	Картометрический метод	0.10	-
262	444734.95	1330694.83	Картометрический метод	0.10	-
263	444709.02	1330763.77	Аналитический метод	0.40	-
264	444685.14	1330752.20	Аналитический метод	0.40	-
265	444663.55	1330796.73	Аналитический метод	0.40	-
266	444655.81	1330792.91	Картометрический метод	0.10	-

3. Сведения о характерных точках части (частей) границы объекта

Обозначение характерных точек части границы	Координаты, м		Метод определения координат характерной точки	Средняя квадратическая погрешность положения характерной точки (Mt), м	Описание обозначения точки на местности (при наличии)
	X	Y			
1	2	3	4	5	6
267	444640.40	1330824.60	Картометрический метод	0.10	-
268	444626.10	1330856.00	Картометрический метод	0.10	-
269	444613.94	1330851.41	Картометрический метод	0.10	-
270	444599.63	1330848.78	Картометрический метод	0.10	-
271	444565.71	1330841.39	Аналитический метод	0.20	-
272	444562.66	1330839.27	Аналитический метод	0.20	-
273	444560.54	1330838.19	Аналитический метод	0.20	-
274	444574.65	1330803.72	Аналитический метод	0.30	-
275	444579.97	1330782.27	Аналитический метод	0.30	-
276	444590.04	1330754.37	Аналитический метод	0.30	-
277	444591.90	1330755.19	Аналитический метод	0.30	-
278	444592.94	1330754.91	Аналитический метод	0.30	-
279	444599.28	1330737.30	Аналитический метод	0.30	-
280	444614.01	1330702.21	Аналитический метод	0.30	-
281	444631.74	1330669.31	Аналитический метод	0.30	-
282	444634.22	1330664.13	Картометрический метод	0.10	-
283	444634.97	1330662.54	Картометрический метод	0.10	-
284	444677.81	1330667.22	Картометрический метод	0.10	-
285	444694.38	1330672.38	Картометрический метод	0.10	-
286	444715.80	1330680.20	Картометрический метод	0.10	-
287	444741.19	1330613.41	Картометрический метод	0.10	-
288	444657.90	1330566.00	Картометрический метод	0.10	-
289	444643.10	1330562.30	Картометрический метод	0.10	-
290	444625.50	1330542.41	Картометрический метод	0.10	-
291	444616.50	1330544.30	Картометрический метод	0.10	-

3. Сведения о характерных точках части (частей) границы объекта

Обозначение характерных точек части границы	Координаты, м		Метод определения координат характерной точки	Средняя квадратическая погрешность положения характерной точки (M _t), м	Описание обозначения точки на местности (при наличии)
	X	Y			
1	2	3	4	5	6
292	444604.40	1330531.00	Картометрический метод	0.10	-
293	444586.10	1330512.10	Картометрический метод	0.10	-
294	444570.88	1330494.84	Картометрический метод	0.10	-
295	444547.31	1330469.59	Картометрический метод	0.10	-
296	444529.81	1330449.91	Картометрический метод	0.10	-
297	444535.80	1330442.60	Картометрический метод	0.10	-
298	444496.60	1330393.80	Картометрический метод	0.10	-
299	444485.10	1330408.60	Картометрический метод	0.10	-
300	444482.10	1330412.80	Картометрический метод	0.10	-
301	444473.70	1330428.20	Картометрический метод	0.10	-
302	444468.10	1330445.30	Картометрический метод	0.10	-
303	444466.90	1330468.30	Картометрический метод	0.10	-
304	444475.70	1330499.50	Картометрический метод	0.10	-
305	444470.63	1330534.09	Картометрический метод	0.10	-
306	444456.56	1330544.25	Картометрический метод	0.10	-
307	444467.50	1330560.00	Картометрический метод	0.10	-
308	444477.10	1330572.40	Картометрический метод	0.10	-
309	444482.90	1330580.20	Картометрический метод	0.10	-
310	444492.88	1330593.53	Картометрический метод	0.10	-
311	444498.00	1330600.38	Картометрический метод	0.10	-
312	444508.70	1330608.40	Картометрический метод	0.10	-
313	444519.40	1330613.90	Картометрический метод	0.10	-
314	444537.66	1330621.35	Картометрический метод	0.10	-
315	444549.77	1330625.73	Картометрический метод	0.10	-
316	444540.12	1330649.11	Картометрический метод	0.10	-

3. Сведения о характерных точках части (частей) границы объекта

Обозначение характерных точек части границы	Координаты, м		Метод определения координат характерной точки	Средняя квадратическая погрешность положения характерной точки (Mt), м	Описание обозначения точки на местности (при наличии)
	X	Y			
1	2	3	4	5	6
317	444530.56	1330644.92	Картометрический метод	0.10	-
318	444516.91	1330639.08	Картометрический метод	0.10	-
319	444408.60	1330597.45	Картометрический метод	0.10	-
320	444401.29	1330617.24	Картометрический метод	0.10	-
321	444382.64	1330638.16	Аналитический метод	0.10	-
322	444372.50	1330658.35	Аналитический метод	0.10	-
323	444380.44	1330661.82	Аналитический метод	0.10	-
324	444372.28	1330678.23	Аналитический метод	0.30	-
325	444364.10	1330673.79	Картометрический метод	0.10	-
326	444351.65	1330700.79	Картометрический метод	0.10	-
327	444316.70	1330768.60	Картометрический метод	0.10	-
328	444285.50	1330754.30	Картометрический метод	0.10	-
329	444210.37	1330715.23	Картометрический метод	0.10	-
330	444191.30	1330763.00	Картометрический метод	0.10	-
331	444123.49	1330731.86	Картометрический метод	0.10	-
332	444094.91	1330799.44	Аналитический метод	0.30	-
333	444084.72	1330822.29	Аналитический метод	0.30	-
334	444085.99	1330822.87	Картометрический метод	0.10	-
335	444076.42	1330843.87	Картометрический метод	0.10	-
336	444064.96	1330866.09	Аналитический метод	0.30	-
337	444054.77	1330888.99	Аналитический метод	0.30	-
338	444044.65	1330911.85	Аналитический метод	0.60	-
339	444026.08	1330943.77	Аналитический метод	0.10	-
340	443998.74	1330931.42	Аналитический метод	0.10	-
341	443971.40	1330919.07	Аналитический метод	0.10	-

3. Сведения о характерных точках части (частей) границы объекта

Обозначение характерных точек части границы	Координаты, м		Метод определения координат характерной точки	Средняя квадратическая погрешность положения характерной точки (M _t), м	Описание обозначения точки на местности (при наличии)
	X	Y			
1	2	3	4	5	6
342	443961.11	1330941.86	Аналитический метод	0.10	-
343	443950.82	1330964.65	Аналитический метод	0.30	-
344	443940.54	1330987.44	Аналитический метод	0.30	-
345	443930.24	1331010.22	Картометрический метод	0.10	-
346	443919.95	1331032.99	Картометрический метод	0.10	-
347	443909.99	1331055.92	Картометрический метод	0.10	-
348	443908.91	1331058.30	Картометрический метод	0.10	-
349	443904.48	1331034.22	Картометрический метод	0.10	-
350	443894.11	1330981.36	Картометрический метод	0.10	-
351	443905.85	1330978.88	Картометрический метод	0.10	-
352	443885.84	1330882.00	Картометрический метод	0.10	-
353	443853.59	1330718.72	Картометрический метод	0.10	-
354	443841.09	1330660.88	Картометрический метод	0.10	-
355	443832.82	1330622.63	Картометрический метод	0.10	-
356	443823.22	1330586.98	Картометрический метод	0.10	-
357	443819.41	1330574.85	Картометрический метод	0.10	-
358	443813.11	1330554.82	Картометрический метод	0.10	-
359	443808.09	1330538.85	Картометрический метод	0.10	-
360	443762.00	1330430.49	Картометрический метод	0.10	-
361	443697.29	1330279.67	Картометрический метод	0.10	-
362	443617.63	1330091.63	Картометрический метод	0.10	-
363	443543.10	1329914.86	Картометрический метод	0.10	-
364	443461.76	1329722.80	Картометрический метод	0.10	-
365	443491.38	1329711.50	Картометрический метод	0.10	-
366	443501.81	1329727.53	Картометрический метод	0.10	-

3. Сведения о характерных точках части (частей) границы объекта

Обозначение характерных точек части границы	Координаты, м		Метод определения координат характерной точки	Средняя квадратическая погрешность положения характерной точки (M _t), м	Описание обозначения точки на местности (при наличии)
	X	Y			
1	2	3	4	5	6
367	443511.50	1329737.44	Картометрический метод	0.10	-
368	443519.62	1329744.84	Картометрический метод	0.10	-
369	443525.25	1329748.56	Картометрический метод	0.10	-
370	443541.62	1329755.31	Картометрический метод	0.10	-
371	443581.00	1329763.50	Картометрический метод	0.10	-
372	443609.31	1329769.22	Картометрический метод	0.10	-
373	443618.25	1329771.00	Картометрический метод	0.10	-
374	443623.56	1329772.34	Картометрический метод	0.10	-
375	443631.44	1329774.38	Картометрический метод	0.10	-
376	443641.00	1329777.66	Картометрический метод	0.10	-
377	443650.44	1329781.41	Картометрический метод	0.10	-
378	443657.31	1329784.81	Картометрический метод	0.10	-
379	443666.62	1329790.06	Картометрический метод	0.10	-
380	443684.31	1329801.56	Картометрический метод	0.10	-
381	443694.25	1329808.16	Картометрический метод	0.10	-
382	443706.12	1329815.88	Картометрический метод	0.10	-
383	443708.75	1329817.72	Картометрический метод	0.10	-
384	443714.69	1329821.81	Картометрический метод	0.10	-
385	443721.50	1329827.28	Картометрический метод	0.10	-
386	443776.75	1329890.53	Картометрический метод	0.10	-
387	443776.25	1329892.09	Картометрический метод	0.10	-
388	443788.56	1329906.06	Картометрический метод	0.10	-
389	443799.81	1329918.25	Картометрический метод	0.10	-
390	443812.69	1329928.72	Картометрический метод	0.10	-
391	443822.75	1329936.09	Картометрический метод	0.10	-

3. Сведения о характерных точках части (частей) границы объекта

Обозначение характерных точек части границы	Координаты, м		Метод определения координат характерной точки	Средняя квадратическая погрешность положения характерной точки (M _t), м	Описание обозначения точки на местности (при наличии)
	X	Y			
1	2	3	4	5	6
392	443852.25	1329952.28	Картометрический метод	0.10	-
393	443865.94	1329957.25	Картометрический метод	0.10	-
394	443872.62	1329958.16	Картометрический метод	0.10	-
395	443896.75	1329961.44	Картометрический метод	0.10	-
396	443913.38	1329963.59	Картометрический метод	0.10	-
397	443957.94	1329969.62	Картометрический метод	0.10	-
398	444093.56	1329987.69	Картометрический метод	0.10	-
399	444206.50	1330004.22	Картометрический метод	0.10	-
400	444247.62	1330010.91	Картометрический метод	0.10	-
401	444253.75	1330011.91	Картометрический метод	0.10	-
402	444387.12	1330044.41	Картометрический метод	0.10	-
403	444387.62	1330044.03	Картометрический метод	0.10	-
404	444391.00	1330040.84	Картометрический метод	0.10	-
405	444410.69	1330022.59	Картометрический метод	0.10	-
406	444422.12	1330004.84	Картометрический метод	0.10	-
407	444434.12	1329981.41	Картометрический метод	0.10	-
408	444450.44	1329942.00	Картометрический метод	0.10	-
409	444457.31	1329920.44	Картометрический метод	0.10	-
410	444456.88	1329903.28	Картометрический метод	0.10	-
411	444451.62	1329875.75	Картометрический метод	0.10	-
412	444494.44	1329867.78	Картометрический метод	0.10	-
413	444511.88	1329889.12	Картометрический метод	0.10	-
414	444525.31	1329898.38	Картометрический метод	0.10	-
415	444593.62	1329933.22	Картометрический метод	0.10	-
416	444600.06	1329937.41	Картометрический метод	0.10	-

3. Сведения о характерных точках части (частей) границы объекта

Обозначение характерных точек части границы	Координаты, м		Метод определения координат характерной точки	Средняя квадратическая погрешность положения характерной точки (Mt), м	Описание обозначения точки на местности (при наличии)
	X	Y			
1	2	3	4	5	6
417	444607.75	1329945.28	Картометрический метод	0.10	-
418	444610.00	1329947.69	Картометрический метод	0.10	-
419	444618.44	1329956.34	Картометрический метод	0.10	-
420	444625.50	1329962.19	Картометрический метод	0.10	-
421	444687.12	1329966.88	Картометрический метод	0.10	-
1	444704.25	1329968.03	Картометрический метод	0.10	-
422	443961.16	1330270.29	Аналитический метод	0.10	-
423	444016.15	1330304.59	Аналитический метод	0.10	-
424	444038.03	1330315.44	Аналитический метод	0.10	-
425	444067.43	1330274.47	Аналитический метод	0.10	-
426	444077.35	1330254.53	Аналитический метод	0.10	-
427	444084.70	1330238.14	Аналитический метод	0.10	-
428	444091.73	1330223.36	Аналитический метод	0.10	-
429	444093.57	1330219.48	Аналитический метод	0.10	-
430	444106.39	1330197.75	Аналитический метод	0.10	-
431	444176.60	1330265.91	Аналитический метод	0.10	-
432	444164.60	1330289.37	Аналитический метод	0.10	-
433	444159.21	1330303.20	Аналитический метод	0.10	-
434	444149.38	1330330.00	Аналитический метод	0.10	-
435	444134.49	1330368.86	Аналитический метод	0.10	-
436	444051.35	1330453.91	Аналитический метод	0.10	-
437	444010.34	1330495.79	Аналитический метод	0.10	-
438	443984.48	1330534.28	Аналитический метод	0.10	-
439	443967.31	1330559.67	Аналитический метод	0.10	-
440	443962.43	1330566.82	Аналитический метод	0.10	-

3. Сведения о характерных точках части (частей) границы объекта

Обозначение характерных точек части границы	Координаты, м		Метод определения координат характерной точки	Средняя квадратическая погрешность положения характерной точки (Mt), м	Описание обозначения точки на местности (при наличии)
	X	Y			
1	2	3	4	5	6
441	443851.92	1330474.94	Аналитический метод	0.10	-
422	443961.16	1330270.29	Аналитический метод	0.10	-
442	444316.08	1330573.55	Картометрический метод	0.10	-
443	444320.72	1330574.81	Картометрический метод	0.10	-
444	444319.98	1330579.58	Картометрический метод	0.10	-
442	444316.08	1330573.55	Картометрический метод	0.10	-
445	444583.76	1330507.01	Картометрический метод	0.10	-
446	444583.96	1330507.01	Картометрический метод	0.10	-
447	444583.96	1330507.21	Картометрический метод	0.10	-
448	444583.76	1330507.21	Картометрический метод	0.10	-
445	444583.76	1330507.01	Картометрический метод	0.10	-
453	444221.82	1330714.23	Картометрический метод	0.10	-
454	444222.02	1330714.23	Картометрический метод	0.10	-
455	444222.02	1330714.43	Картометрический метод	0.10	-
456	444221.82	1330714.43	Картометрический метод	0.10	-
453	444221.82	1330714.23	Картометрический метод	0.10	-
457	444378.04	1330559.98	Картометрический метод	0.10	-
458	444378.24	1330559.98	Картометрический метод	0.10	-
459	444378.24	1330560.18	Картометрический метод	0.10	-
460	444378.04	1330560.18	Картометрический метод	0.10	-
457	444378.04	1330559.98	Картометрический метод	0.10	-
461	444446.61	1330542.32	Картометрический метод	0.10	-
462	444446.81	1330542.33	Картометрический метод	0.10	-
463	444446.81	1330542.53	Картометрический метод	0.10	-
464	444446.61	1330542.52	Картометрический метод	0.10	-

3. Сведения о характерных точках части (частей) границы объекта

Обозначение характерных точек части границы	Координаты, м		Метод определения координат характерной точки	Средняя квадратическая погрешность положения характерной точки (Mt), м	Описание обозначения точки на местности (при наличии)
	X	Y			
1	2	3	4	5	6
461	444446.61	1330542.32	Картометрический метод	0.10	-
н1	444291.55	1330615.99	Картометрический метод	0.10	-
н2	444291.55	1330616.19	Картометрический метод	0.10	-
н3	444291.35	1330616.19	Картометрический метод	0.10	-
н4	444291.35	1330615.99	Картометрический метод	0.10	-
н1	444291.55	1330615.99	Картометрический метод	0.10	-
Часть 2					
465	444565.70	1333523.10	Картометрический метод	0.10	-
466	444559.91	1333519.60	Картометрический метод	0.10	-
467	444554.40	1333517.91	Картометрический метод	0.10	-
468	444546.71	1333511.80	Картометрический метод	0.10	-
469	444544.62	1333510.88	Картометрический метод	0.10	-
470	444534.30	1333499.30	Картометрический метод	0.10	-
471	444527.20	1333490.40	Картометрический метод	0.10	-
472	444519.30	1333477.41	Картометрический метод	0.10	-
473	444516.80	1333473.80	Картометрический метод	0.10	-
474	444513.40	1333470.40	Картометрический метод	0.10	-
475	444504.81	1333463.80	Картометрический метод	0.10	-
476	444501.50	1333460.50	Картометрический метод	0.10	-
477	444496.11	1333455.90	Картометрический метод	0.10	-
478	444488.20	1333451.60	Картометрический метод	0.10	-
479	444468.80	1333437.50	Картометрический метод	0.10	-
480	444462.10	1333434.01	Картометрический метод	0.10	-
481	444459.31	1333431.70	Картометрический метод	0.10	-
482	444456.80	1333429.30	Картометрический метод	0.10	-
483	444451.40	1333425.80	Картометрический метод	0.10	-

3. Сведения о характерных точках части (частей) границы объекта

Обозначение характерных точек части границы	Координаты, м		Метод определения координат характерной точки	Средняя квадратическая погрешность положения характерной точки (M _t), м	Описание обозначения точки на местности (при наличии)
	X	Y			
1	2	3	4	5	6
484	444446.90	1333421.60	Картометрический метод	0.10	-
485	444441.90	1333418.40	Картометрический метод	0.10	-
486	444437.71	1333415.31	Картометрический метод	0.10	-
487	444435.78	1333413.93	Картометрический метод	0.10	-
488	444318.40	1333534.90	Картометрический метод	0.10	-
489	444317.86	1333535.47	Картометрический метод	0.10	-
490	444313.48	1333540.01	Картометрический метод	0.10	-
491	444310.62	1333542.96	Картометрический метод	0.10	-
492	444205.74	1333412.40	Аналитический метод	0.10	-
493	444226.30	1333396.07	Аналитический метод	0.10	-
494	444255.23	1333373.10	Аналитический метод	0.10	-
495	444249.48	1333357.86	Аналитический метод	0.10	-
496	444247.50	1333341.61	Аналитический метод	0.30	-
497	444251.65	1333327.14	Аналитический метод	0.30	-
498	444258.44	1333303.33	Аналитический метод	0.30	-
499	444258.64	1333296.51	Аналитический метод	0.10	-
500	444267.20	1333265.83	Аналитический метод	0.10	-
501	444262.95	1333264.43	Картометрический метод	0.10	-
502	444263.70	1333261.79	Аналитический метод	0.10	-
503	444270.91	1333236.38	Аналитический метод	0.10	-
504	444260.30	1333207.40	Картометрический метод	0.10	-
505	444251.88	1333204.27	Картометрический метод	0.10	-
506	444252.39	1333196.64	Аналитический метод	0.20	-
507	444256.87	1333149.85	Аналитический метод	0.20	-
508	444261.62	1333128.37	Аналитический метод	0.20	-

3. Сведения о характерных точках части (частей) границы объекта

Обозначение характерных точек части границы	Координаты, м		Метод определения координат характерной точки	Средняя квадратическая погрешность положения характерной точки (M _t), м	Описание обозначения точки на местности (при наличии)
	X	Y			
1	2	3	4	5	6
509	444262.82	1333122.96	Картометрический метод	0.10	-
510	444272.17	1333124.07	Картометрический метод	0.10	-
511	444287.97	1333112.17	Картометрический метод	0.10	-
512	444283.98	1333092.27	Картометрический метод	0.10	-
513	444290.72	1333091.74	Картометрический метод	0.10	-
514	444285.61	1333056.76	Картометрический метод	0.10	-
515	444321.40	1333052.10	Картометрический метод	0.10	-
516	444320.30	1333043.90	Картометрический метод	0.10	-
517	444346.63	1333037.16	Картометрический метод	0.10	-
518	444337.90	1332981.00	Картометрический метод	0.10	-
519	444332.80	1332956.10	Картометрический метод	0.10	-
520	444288.12	1332968.11	Аналитический метод	0.20	-
521	444284.40	1332941.28	Аналитический метод	0.20	-
522	444256.90	1332861.50	Картометрический метод	0.10	-
523	444275.31	1332855.62	Картометрический метод	0.10	-
524	444279.82	1332859.57	Картометрический метод	0.10	-
525	444284.87	1332860.79	Картометрический метод	0.10	-
526	444348.99	1332850.46	Картометрический метод	0.10	-
527	444344.07	1332830.87	Картометрический метод	0.10	-
528	444358.56	1332825.00	Картометрический метод	0.10	-
529	444348.25	1332795.59	Картометрический метод	0.10	-
530	444344.19	1332795.59	Картометрический метод	0.10	-
531	444328.94	1332773.47	Картометрический метод	0.10	-
532	444306.25	1332774.28	Картометрический метод	0.10	-
533	444303.94	1332744.59	Картометрический метод	0.10	-

3. Сведения о характерных точках части (частей) границы объекта

Обозначение характерных точек части границы	Координаты, м		Метод определения координат характерной точки	Средняя квадратическая погрешность положения характерной точки (Mt), м	Описание обозначения точки на местности (при наличии)
	X	Y			
1	2	3	4	5	6
534	444302.57	1332731.95	Картометрический метод	0.10	-
535	444360.00	1332716.34	Картометрический метод	0.10	-
536	444345.63	1332681.09	Картометрический метод	0.10	-
537	444342.31	1332672.97	Картометрический метод	0.10	-
538	444325.25	1332631.06	Картометрический метод	0.10	-
539	444354.75	1332619.53	Картометрический метод	0.10	-
540	444344.88	1332599.38	Картометрический метод	0.10	-
541	444340.69	1332600.84	Картометрический метод	0.10	-
542	444330.81	1332577.69	Картометрический метод	0.10	-
543	444323.19	1332581.34	Картометрический метод	0.10	-
544	444310.19	1332554.88	Картометрический метод	0.10	-
545	444274.13	1332571.31	Картометрический метод	0.10	-
546	444270.19	1332548.03	Картометрический метод	0.10	-
547	444257.31	1332552.53	Картометрический метод	0.10	-
548	444254.06	1332538.16	Картометрический метод	0.10	-
549	444250.94	1332535.09	Картометрический метод	0.10	-
550	444247.75	1332534.44	Картометрический метод	0.10	-
551	444235.20	1332537.70	Картометрический метод	0.10	-
552	444162.00	1332556.00	Аналитический метод	0.10	-
553	444111.84	1332568.90	Аналитический метод	0.10	-
554	444074.69	1332431.34	Картометрический метод	0.10	-
555	444125.75	1332430.50	Картометрический метод	0.10	-
556	444126.56	1332419.31	Картометрический метод	0.10	-
557	444147.25	1332416.94	Картометрический метод	0.10	-
558	444153.80	1332394.90	Картометрический метод	0.10	-

3. Сведения о характерных точках части (частей) границы объекта

Обозначение характерных точек части границы	Координаты, м		Метод определения координат характерной точки	Средняя квадратическая погрешность положения характерной точки (Mt), м	Описание обозначения точки на местности (при наличии)
	X	Y			
1	2	3	4	5	6
559	444158.81	1332395.28	Картометрический метод	0.10	-
560	444165.90	1332375.00	Картометрический метод	0.10	-
561	444168.10	1332375.90	Картометрический метод	0.10	-
562	444199.81	1332321.63	Картометрический метод	0.10	-
563	444184.36	1332314.29	Картометрический метод	0.10	-
564	444200.44	1332287.30	Картометрический метод	0.10	-
565	444208.20	1332271.01	Картометрический метод	0.10	-
566	444215.73	1332273.55	Картометрический метод	0.10	-
567	444237.33	1332273.72	Картометрический метод	0.10	-
568	444243.24	1332257.55	Картометрический метод	0.10	-
569	444242.02	1332255.09	Картометрический метод	0.10	-
570	444243.70	1332250.04	Картометрический метод	0.10	-
571	444241.66	1332248.88	Аналитический метод	0.20	-
572	444253.90	1332225.00	Аналитический метод	0.20	-
573	444229.11	1332220.23	Аналитический метод	0.20	-
574	444223.17	1332191.03	Картометрический метод	0.10	-
575	444239.90	1332196.30	Картометрический метод	0.10	-
576	444251.70	1332169.27	Картометрический метод	0.10	-
577	444265.61	1332173.30	Картометрический метод	0.10	-
578	444267.15	1332146.67	Картометрический метод	0.10	-
579	444236.74	1332137.00	Аналитический метод	0.30	-
580	444241.48	1332119.68	Аналитический метод	0.30	-
581	444237.42	1332117.99	Аналитический метод	0.30	-
582	444229.77	1332077.03	Аналитический метод	0.20	-
583	444232.47	1332073.01	Аналитический метод	0.20	-

3. Сведения о характерных точках части (частей) границы объекта

Обозначение характерных точек части границы	Координаты, м		Метод определения координат характерной точки	Средняя квадратическая погрешность положения характерной точки (M _t), м	Описание обозначения точки на местности (при наличии)
	X	Y			
1	2	3	4	5	6
584	444232.60	1332070.34	Аналитический метод	0.20	-
585	444232.22	1332061.04	Аналитический метод	0.20	-
586	444229.27	1332055.92	Аналитический метод	0.20	-
587	444235.30	1332058.32	Картометрический метод	0.10	-
588	444243.51	1332035.85	Картометрический метод	0.10	-
589	444237.73	1332033.54	Картометрический метод	0.10	-
590	444236.55	1332032.99	Картометрический метод	0.10	-
591	444259.67	1332006.03	Аналитический метод	0.10	-
592	444257.57	1332004.08	Аналитический метод	0.10	-
593	444276.60	1331979.93	Картометрический метод	0.10	-
594	444264.62	1331976.13	Картометрический метод	0.10	-
595	444289.03	1331942.27	Картометрический метод	0.10	-
596	444310.09	1331947.67	Картометрический метод	0.10	-
597	444320.50	1331931.03	Картометрический метод	0.10	-
598	444316.33	1331929.86	Картометрический метод	0.10	-
599	444323.00	1331912.71	Картометрический метод	0.10	-
600	444323.41	1331912.10	Картометрический метод	0.10	-
601	444331.50	1331914.47	Картометрический метод	0.10	-
602	444338.38	1331900.00	Картометрический метод	0.10	-
603	444336.19	1331897.31	Картометрический метод	0.10	-
604	444345.10	1331869.20	Картометрический метод	0.10	-
605	444335.31	1331865.84	Картометрический метод	0.10	-
606	444343.50	1331829.20	Картометрический метод	0.10	-
607	444329.66	1331825.24	Картометрический метод	0.10	-
608	444331.52	1331818.19	Аналитический метод	0.30	-

3. Сведения о характерных точках части (частей) границы объекта

Обозначение характерных точек части границы	Координаты, м		Метод определения координат характерной точки	Средняя квадратическая погрешность положения характерной точки (Mt), м	Описание обозначения точки на местности (при наличии)
	X	Y			
1	2	3	4	5	6
609	444337.61	1331795.55	Аналитический метод	0.30	-
610	444362.72	1331801.36	Аналитический метод	0.60	-
611	444366.75	1331784.59	Аналитический метод	0.60	-
612	444350.82	1331780.68	Аналитический метод	0.60	-
613	444354.12	1331768.08	Аналитический метод	0.60	-
614	444314.26	1331753.82	Картометрический метод	0.10	-
615	444317.40	1331746.14	Аналитический метод	0.10	-
616	444330.45	1331714.25	Аналитический метод	0.10	-
617	444276.39	1331695.11	Картометрический метод	0.10	-
618	444308.86	1331615.94	Картометрический метод	0.10	-
619	444363.13	1331509.86	Картометрический метод	0.10	-
620	444368.60	1331511.90	Картометрический метод	0.10	-
621	444387.06	1331520.07	Картометрический метод	0.10	-
622	444387.07	1331520.05	Картометрический метод	0.10	-
623	444398.03	1331524.93	Картометрический метод	0.10	-
624	444411.11	1331494.25	Картометрический метод	0.10	-
625	444496.35	1331534.33	Картометрический метод	0.10	-
626	444596.12	1331581.38	Картометрический метод	0.10	-
627	444616.48	1331590.98	Картометрический метод	0.10	-
628	444584.77	1331681.58	Аналитический метод	0.30	-
629	444560.96	1331671.66	Аналитический метод	0.30	-
630	444536.34	1331661.57	Аналитический метод	0.10	-
631	444466.35	1331638.68	Аналитический метод	0.10	-
632	444456.84	1331662.24	Аналитический метод	0.10	-
633	444455.54	1331665.65	Аналитический метод	0.10	-

3. Сведения о характерных точках части (частей) границы объекта

Обозначение характерных точек части границы	Координаты, м		Метод определения координат характерной точки	Средняя квадратическая погрешность положения характерной точки (Mt), м	Описание обозначения точки на местности (при наличии)
	X	Y			
1	2	3	4	5	6
634	444443.63	1331693.64	Аналитический метод	0.10	-
635	444443.85	1331696.16	Аналитический метод	0.10	-
636	444453.13	1331717.28	Аналитический метод	0.10	-
637	444455.44	1331718.66	Аналитический метод	0.10	-
638	444474.34	1331726.38	Аналитический метод	0.10	-
639	444479.78	1331728.61	Аналитический метод	0.10	-
640	444496.41	1331735.94	Аналитический метод	0.10	-
641	444490.65	1331753.40	Аналитический метод	0.60	-
642	444484.96	1331770.42	Аналитический метод	0.60	-
643	444482.09	1331778.26	Картометрический метод	0.10	-
644	444476.25	1331776.05	Аналитический метод	0.60	-
645	444474.41	1331775.48	Аналитический метод	0.60	-
646	444473.20	1331778.66	Аналитический метод	0.60	-
647	444468.15	1331776.76	Аналитический метод	0.60	-
648	444466.07	1331783.19	Аналитический метод	0.10	-
649	444449.87	1331777.17	Аналитический метод	0.10	-
650	444446.84	1331776.04	Картометрический метод	0.10	-
651	444446.76	1331773.25	Картометрический метод	0.10	-
652	444446.57	1331772.45	Картометрический метод	0.10	-
653	444443.80	1331759.60	Картометрический метод	0.10	-
654	444436.61	1331744.40	Картометрический метод	0.10	-
655	444418.43	1331737.29	Картометрический метод	0.10	-
656	444418.28	1331737.27	Картометрический метод	0.10	-
657	444415.65	1331736.95	Картометрический метод	0.10	-
658	444414.95	1331739.52	Картометрический метод	0.10	-

3. Сведения о характерных точках части (частей) границы объекта

Обозначение характерных точек части границы	Координаты, м		Метод определения координат характерной точки	Средняя квадратическая погрешность положения характерной точки (M _t), м	Описание обозначения точки на местности (при наличии)
	X	Y			
1	2	3	4	5	6
659	444402.32	1331785.77	Аналитический метод	0.10	-
660	444387.46	1331780.54	Аналитический метод	0.10	-
661	444382.97	1331844.29	Аналитический метод	0.10	-
662	444417.20	1331858.11	Аналитический метод	0.10	-
663	444382.08	1331945.61	Аналитический метод	0.10	-
664	444363.44	1331992.04	Аналитический метод	0.10	-
665	444368.45	1332013.49	Аналитический метод	0.10	-
666	444402.14	1332026.87	Картометрический метод	0.10	-
667	444400.88	1332029.38	Картометрический метод	0.10	-
668	444373.26	1332117.93	Картометрический метод	0.10	-
669	444368.59	1332116.61	Картометрический метод	0.10	-
670	444354.57	1332150.68	Картометрический метод	0.10	-
671	444360.40	1332154.24	Аналитический метод	0.30	-
672	444343.51	1332196.59	Аналитический метод	0.10	-
673	444327.64	1332190.51	Аналитический метод	0.10	-
674	444317.11	1332218.60	Аналитический метод	0.10	-
675	444328.78	1332223.08	Аналитический метод	0.20	-
676	444314.74	1332260.53	Аналитический метод	0.20	-
677	444349.75	1332273.94	Аналитический метод	0.20	-
678	444335.13	1332321.58	Аналитический метод	0.10	-
679	444255.17	1332284.21	Аналитический метод	0.10	-
680	444245.49	1332304.27	Аналитический метод	0.10	-
681	444234.88	1332326.27	Аналитический метод	0.10	-
682	444231.45	1332325.03	Аналитический метод	0.10	-
683	444228.16	1332323.53	Аналитический метод	0.10	-

3. Сведения о характерных точках части (частей) границы объекта

Обозначение характерных точек части границы	Координаты, м		Метод определения координат характерной точки	Средняя квадратическая погрешность положения характерной точки (Mt), м	Описание обозначения точки на местности (при наличии)
	X	Y			
1	2	3	4	5	6
684	444211.39	1332354.08	Аналитический метод	0.10	-
685	444212.30	1332354.35	Аналитический метод	0.10	-
686	444207.45	1332367.88	Картометрический метод	0.10	-
687	444196.60	1332385.60	Картометрический метод	0.10	-
688	444221.46	1332395.19	Картометрический метод	0.10	-
689	444218.33	1332408.01	Картометрический метод	0.10	-
690	444227.41	1332411.33	Аналитический метод	0.30	-
691	444216.88	1332450.26	Аналитический метод	0.30	-
692	444243.47	1332455.05	Аналитический метод	0.30	-
693	444244.43	1332454.92	Аналитический метод	0.30	-
694	444250.36	1332455.67	Аналитический метод	0.30	-
695	444271.58	1332459.83	Аналитический метод	0.30	-
696	444274.88	1332458.93	Аналитический метод	0.30	-
697	444304.50	1332471.30	Картометрический метод	0.10	-
698	444299.52	1332484.91	Картометрический метод	0.10	-
699	444313.56	1332488.53	Картометрический метод	0.10	-
700	444389.70	1332514.70	Картометрический метод	0.10	-
701	444386.06	1332528.13	Картометрический метод	0.10	-
702	444383.00	1332548.31	Картометрический метод	0.10	-
703	444440.06	1332584.75	Картометрический метод	0.10	-
704	444456.40	1332589.60	Картометрический метод	0.10	-
705	444488.91	1332592.51	Картометрический метод	0.10	-
706	444472.29	1332706.51	Картометрический метод	0.10	-
707	444453.91	1332799.45	Картометрический метод	0.10	-
708	444566.37	1332823.70	Картометрический метод	0.10	-

3. Сведения о характерных точках части (частей) границы объекта

Обозначение характерных точек части границы	Координаты, м		Метод определения координат характерной точки	Средняя квадратическая погрешность положения характерной точки (M _t), м	Описание обозначения точки на местности (при наличии)
	X	Y			
1	2	3	4	5	6
709	444586.56	1332730.68	Картометрический метод	0.10	-
710	444881.54	1332871.26	Картометрический метод	0.10	-
711	444921.53	1332890.87	Картометрический метод	0.10	-
712	444905.69	1332978.12	Картометрический метод	0.10	-
713	444900.88	1333012.34	Картометрический метод	0.10	-
714	444885.00	1333105.72	Картометрический метод	0.10	-
715	444865.25	1333191.44	Картометрический метод	0.10	-
716	444863.06	1333205.75	Картометрический метод	0.10	-
717	444849.06	1333301.06	Картометрический метод	0.10	-
718	444843.50	1333411.72	Картометрический метод	0.10	-
719	444840.65	1333472.68	Картометрический метод	0.10	-
720	444840.48	1333475.87	Картометрический метод	0.10	-
721	444840.30	1333479.06	Картометрический метод	0.10	-
722	444837.19	1333540.94	Картометрический метод	0.10	-
723	444813.00	1333719.56	Картометрический метод	0.10	-
724	444777.38	1333708.44	Картометрический метод	0.10	-
725	444772.81	1333708.41	Картометрический метод	0.10	-
726	444769.25	1333708.72	Картометрический метод	0.10	-
727	444764.19	1333707.03	Картометрический метод	0.10	-
728	444758.25	1333705.22	Картометрический метод	0.10	-
729	444747.31	1333704.06	Картометрический метод	0.10	-
730	444734.25	1333704.19	Картометрический метод	0.10	-
731	444733.15	1333704.08	Картометрический метод	0.10	-
732	444718.38	1333702.66	Картометрический метод	0.10	-
733	444709.94	1333701.47	Картометрический метод	0.10	-

3. Сведения о характерных точках части (частей) границы объекта

Обозначение характерных точек части границы	Координаты, м		Метод определения координат характерной точки	Средняя квадратическая погрешность положения характерной точки (Mt), м	Описание обозначения точки на местности (при наличии)
	X	Y			
1	2	3	4	5	6
734	444706.31	1333700.00	Картометрический метод	0.10	-
735	444704.62	1333700.16	Картометрический метод	0.10	-
736	444702.94	1333700.31	Картометрический метод	0.10	-
737	444691.25	1333695.84	Картометрический метод	0.10	-
738	444683.75	1333695.91	Картометрический метод	0.10	-
739	444678.50	1333697.03	Картометрический метод	0.10	-
740	444669.62	1333700.72	Картометрический метод	0.10	-
741	444667.75	1333700.81	Картометрический метод	0.10	-
742	444666.35	1333700.36	Картометрический метод	0.10	-
743	444665.12	1333699.97	Картометрический метод	0.10	-
744	444664.12	1333698.56	Картометрический метод	0.10	-
745	444663.06	1333696.72	Картометрический метод	0.10	-
746	444661.83	1333695.37	Картометрический метод	0.10	-
747	444661.20	1333694.70	Картометрический метод	0.10	-
748	444659.40	1333694.90	Картометрический метод	0.10	-
749	444657.75	1333697.00	Картометрический метод	0.10	-
750	444656.12	1333701.31	Картометрический метод	0.10	-
751	444653.38	1333705.25	Картометрический метод	0.10	-
752	444650.60	1333707.60	Картометрический метод	0.10	-
753	444648.30	1333708.50	Картометрический метод	0.10	-
754	444647.10	1333708.31	Картометрический метод	0.10	-
755	444645.10	1333706.00	Картометрический метод	0.10	-
756	444643.40	1333705.40	Картометрический метод	0.10	-
757	444641.75	1333705.75	Картометрический метод	0.10	-
758	444639.41	1333706.70	Картометрический метод	0.10	-

3. Сведения о характерных точках части (частей) границы объекта

Обозначение характерных точек части границы	Координаты, м		Метод определения координат характерной точки	Средняя квадратическая погрешность положения характерной точки (M _t), м	Описание обозначения точки на местности (при наличии)
	X	Y			
1	2	3	4	5	6
759	444637.30	1333708.31	Картометрический метод	0.10	-
760	444635.94	1333708.78	Картометрический метод	0.10	-
761	444635.25	1333708.62	Картометрический метод	0.10	-
762	444634.75	1333707.84	Картометрический метод	0.10	-
763	444634.62	1333705.88	Картометрический метод	0.10	-
764	444634.40	1333704.11	Картометрический метод	0.10	-
765	444633.69	1333703.38	Картометрический метод	0.10	-
766	444633.10	1333703.40	Картометрический метод	0.10	-
767	444631.40	1333704.90	Картометрический метод	0.10	-
768	444630.70	1333704.80	Картометрический метод	0.10	-
769	444630.60	1333702.60	Картометрический метод	0.10	-
770	444630.90	1333701.50	Картометрический метод	0.10	-
771	444631.94	1333699.94	Картометрический метод	0.10	-
772	444632.12	1333698.72	Картометрический метод	0.10	-
773	444631.69	1333697.56	Картометрический метод	0.10	-
774	444630.75	1333697.06	Картометрический метод	0.10	-
775	444628.90	1333697.21	Картометрический метод	0.10	-
776	444622.91	1333699.30	Картометрический метод	0.10	-
777	444619.90	1333699.21	Картометрический метод	0.10	-
778	444616.30	1333698.40	Картометрический метод	0.10	-
779	444613.10	1333696.30	Картометрический метод	0.10	-
780	444611.25	1333693.03	Картометрический метод	0.10	-
781	444610.10	1333692.30	Картометрический метод	0.10	-
782	444608.30	1333692.40	Картометрический метод	0.10	-
783	444606.41	1333691.91	Картометрический метод	0.10	-

3. Сведения о характерных точках части (частей) границы объекта

Обозначение характерных точек части границы	Координаты, м		Метод определения координат характерной точки	Средняя квадратическая погрешность положения характерной точки (M _t), м	Описание обозначения точки на местности (при наличии)
	X	Y			
1	2	3	4	5	6
784	444604.70	1333690.60	Картометрический метод	0.10	-
785	444603.60	1333688.60	Картометрический метод	0.10	-
786	444601.40	1333687.30	Картометрический метод	0.10	-
787	444597.91	1333685.80	Картометрический метод	0.10	-
788	444594.60	1333682.70	Картометрический метод	0.10	-
789	444592.11	1333679.70	Картометрический метод	0.10	-
790	444588.90	1333677.90	Картометрический метод	0.10	-
791	444583.94	1333675.69	Картометрический метод	0.10	-
792	444581.44	1333673.31	Картометрический метод	0.10	-
793	444577.80	1333669.30	Картометрический метод	0.10	-
794	444573.90	1333665.60	Картометрический метод	0.10	-
795	444568.71	1333661.50	Картометрический метод	0.10	-
796	444565.50	1333658.47	Картометрический метод	0.10	-
797	444563.10	1333655.70	Картометрический метод	0.10	-
798	444560.30	1333651.70	Картометрический метод	0.10	-
799	444558.40	1333648.10	Картометрический метод	0.10	-
800	444558.00	1333645.20	Картометрический метод	0.10	-
801	444558.12	1333640.09	Картометрический метод	0.10	-
802	444559.21	1333636.00	Картометрический метод	0.10	-
803	444560.44	1333634.03	Картометрический метод	0.10	-
804	444564.94	1333629.88	Картометрический метод	0.10	-
805	444570.00	1333624.44	Картометрический метод	0.10	-
806	444570.65	1333623.90	Картометрический метод	0.10	-
807	444574.62	1333620.59	Картометрический метод	0.10	-
808	444581.31	1333614.94	Картометрический метод	0.10	-

3. Сведения о характерных точках части (частей) границы объекта

Обозначение характерных точек части границы	Координаты, м		Метод определения координат характерной точки	Средняя квадратическая погрешность положения характерной точки (M _t), м	Описание обозначения точки на местности (при наличии)
	X	Y			
1	2	3	4	5	6
809	444591.62	1333608.72	Картометрический метод	0.10	-
810	444599.06	1333602.12	Картометрический метод	0.10	-
811	444603.04	1333598.77	Картометрический метод	0.10	-
812	444605.62	1333596.59	Картометрический метод	0.10	-
813	444609.62	1333590.94	Картометрический метод	0.10	-
814	444613.20	1333584.90	Картометрический метод	0.10	-
815	444616.60	1333580.20	Картометрический метод	0.10	-
816	444618.10	1333578.80	Картометрический метод	0.10	-
817	444619.00	1333578.91	Картометрический метод	0.10	-
818	444620.60	1333580.00	Картометрический метод	0.10	-
819	444621.75	1333580.12	Картометрический метод	0.10	-
820	444623.50	1333579.44	Картометрический метод	0.10	-
821	444624.60	1333578.10	Картометрический метод	0.10	-
822	444625.12	1333576.31	Картометрический метод	0.10	-
823	444625.10	1333572.91	Картометрический метод	0.10	-
824	444624.25	1333566.47	Картометрический метод	0.10	-
825	444620.19	1333553.06	Картометрический метод	0.10	-
826	444618.80	1333550.30	Картометрический метод	0.10	-
827	444617.94	1333549.47	Картометрический метод	0.10	-
828	444615.94	1333549.38	Картометрический метод	0.10	-
829	444614.69	1333549.38	Картометрический метод	0.10	-
830	444613.44	1333548.31	Картометрический метод	0.10	-
831	444612.40	1333546.60	Картометрический метод	0.10	-
832	444610.62	1333541.09	Картометрический метод	0.10	-
833	444608.44	1333534.84	Картометрический метод	0.10	-

3. Сведения о характерных точках части (частей) границы объекта

Обозначение характерных точек части границы	Координаты, м		Метод определения координат характерной точки	Средняя квадратическая погрешность положения характерной точки (Mt), м	Описание обозначения точки на местности (при наличии)
	X	Y			
1	2	3	4	5	6
834	444605.90	1333531.30	Картометрический метод	0.10	-
835	444603.19	1333529.16	Картометрический метод	0.10	-
836	444600.60	1333528.50	Картометрический метод	0.10	-
837	444597.31	1333529.16	Картометрический метод	0.10	-
838	444592.00	1333530.56	Картометрический метод	0.10	-
839	444589.38	1333530.59	Картометрический метод	0.10	-
840	444585.90	1333529.40	Картометрический метод	0.10	-
841	444582.71	1333529.51	Картометрический метод	0.10	-
842	444579.19	1333528.25	Картометрический метод	0.10	-
843	444576.71	1333526.30	Картометрический метод	0.10	-
844	444576.40	1333524.90	Картометрический метод	0.10	-
845	444575.80	1333523.21	Картометрический метод	0.10	-
846	444574.60	1333522.40	Картометрический метод	0.10	-
847	444573.20	1333522.31	Картометрический метод	0.10	-
848	444570.90	1333522.10	Картометрический метод	0.10	-
849	444570.00	1333521.71	Картометрический метод	0.10	-
850	444569.10	1333521.10	Картометрический метод	0.10	-
851	444568.30	1333521.10	Картометрический метод	0.10	-
852	444567.40	1333521.80	Картометрический метод	0.10	-
853	444565.75	1333523.09	Картометрический метод	0.10	-
854	444565.72	1333523.07	Картометрический метод	0.10	-
465	444565.70	1333523.10	Картометрический метод	0.10	-
855	444287.90	1332091.10	Картометрический метод	0.10	-
856	444261.50	1332085.30	Картометрический метод	0.10	-
857	444260.40	1332083.70	Картометрический метод	0.10	-

3. Сведения о характерных точках части (частей) границы объекта

Обозначение характерных точек части границы	Координаты, м		Метод определения координат характерной точки	Средняя квадратическая погрешность положения характерной точки (Mt), м	Описание обозначения точки на местности (при наличии)
	X	Y			
1	2	3	4	5	6
858	444259.20	1332079.10	Картометрический метод	0.10	-
859	444258.90	1332074.40	Картометрический метод	0.10	-
860	444259.80	1332069.20	Картометрический метод	0.10	-
861	444268.70	1332048.50	Картометрический метод	0.10	-
862	444261.90	1332045.20	Картометрический метод	0.10	-
863	444269.30	1332027.50	Картометрический метод	0.10	-
864	444273.60	1332029.40	Картометрический метод	0.10	-
865	444277.60	1332022.50	Картометрический метод	0.10	-
866	444288.30	1332014.30	Картометрический метод	0.10	-
867	444295.90	1332000.60	Картометрический метод	0.10	-
868	444303.20	1331985.60	Картометрический метод	0.10	-
869	444316.00	1331967.20	Картометрический метод	0.10	-
870	444334.50	1331975.90	Картометрический метод	0.10	-
871	444321.90	1332039.60	Картометрический метод	0.10	-
872	444337.40	1332044.60	Картометрический метод	0.10	-
873	444317.80	1332104.00	Картометрический метод	0.10	-
874	444301.60	1332098.60	Картометрический метод	0.10	-
875	444293.20	1332123.70	Картометрический метод	0.10	-
876	444312.30	1332131.00	Картометрический метод	0.10	-
877	444301.70	1332163.50	Картометрический метод	0.10	-
878	444282.40	1332157.60	Картометрический метод	0.10	-
855	444287.90	1332091.10	Картометрический метод	0.10	-

Раздел 3

Сведения о местоположении измененных (уточненных) границ объекта

1. Система координат -

2. Сведения о характерных точках границ объекта

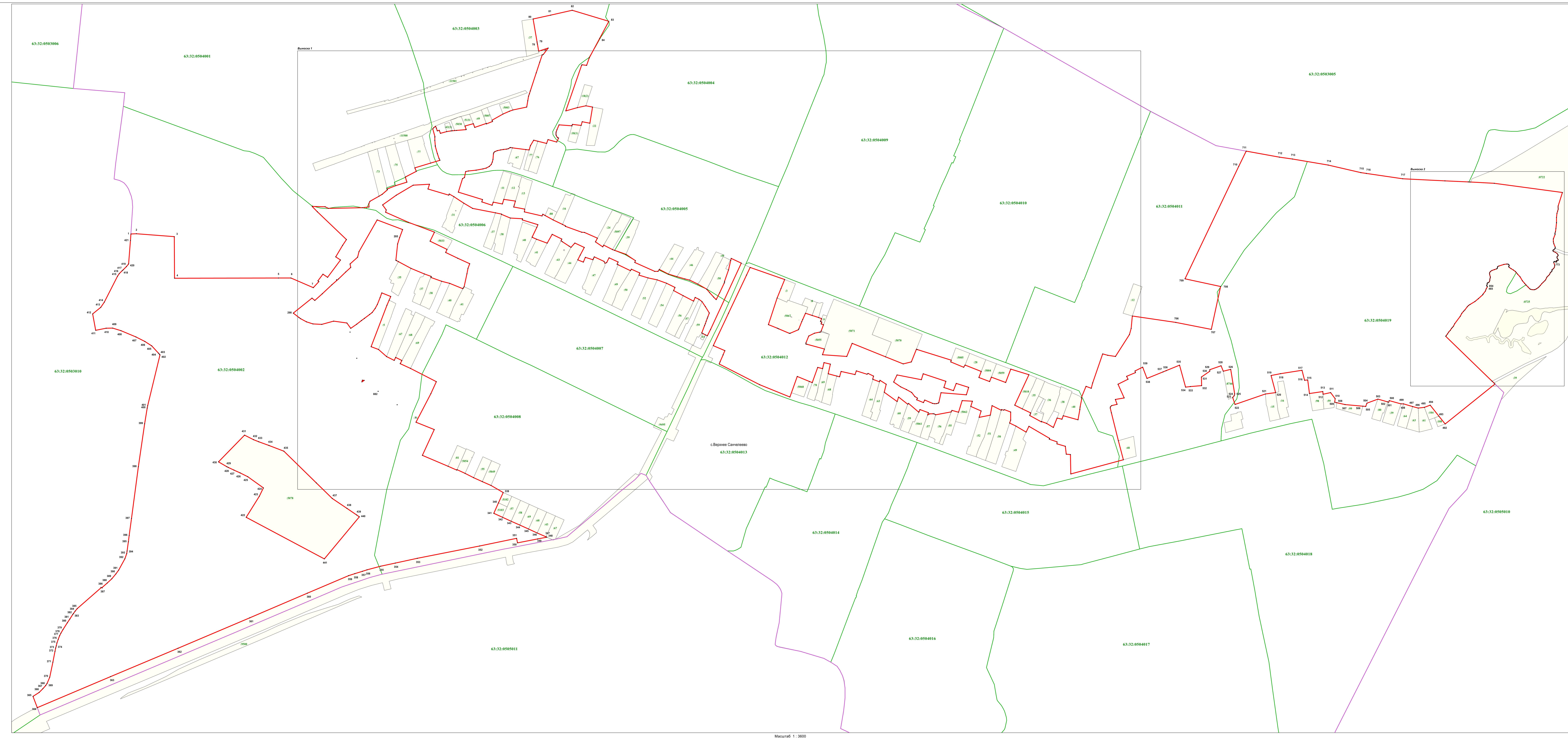
Обозначение характерных точек границ	Существующие координаты, м		Измененные (уточненные) координаты, м		Метод определения координат характерной точки	Средняя квадратическая погрешность положения характерной точки (Mt), м	Описание обозначения точки на местности (при наличии)
	X	Y	X	Y			
1	2	3	4	5	6	7	8
-	-	-	-	-	-	-	

3. Сведения о характерных точках части (частей) границы объекта

Обозначение характерных точек части границы	Существующие координаты, м		Измененные (уточненные) координаты, м		Метод определения координат характерной точки	Средняя квадратическая погрешность положения характерной точки (Mt), м	Описание обозначения точки на местности (при наличии)
	X	Y	X	Y			
1	2	3	4	5	6	7	8
-	-	-	-	-	-	-	

**Текстовое описание местоположения границ населенных пунктов,
территориальных зон**

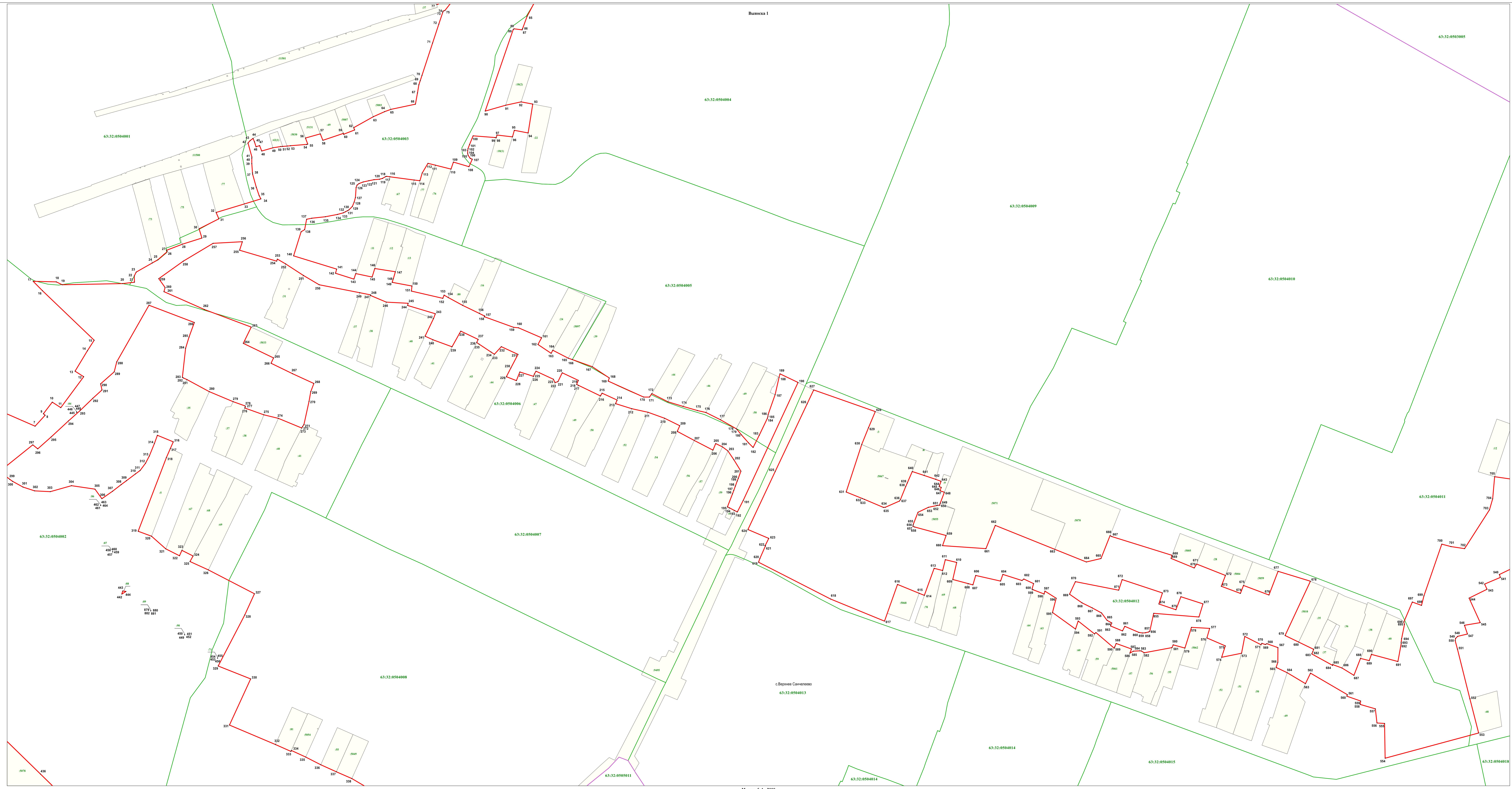
Прохождение границы		Описание прохождения границы
от точки	до точки	
1	2	3
-	-	-



- Используемые условные знаки и обозначения:
- характеристическая точка границы
 - граница территориальной зоны
 - граница населенного пункта
 - граница кадастрового квартала
 - земельный участок, кадастровый номер
 - подпись кадастрового квартала
 - наименование населенного пункта

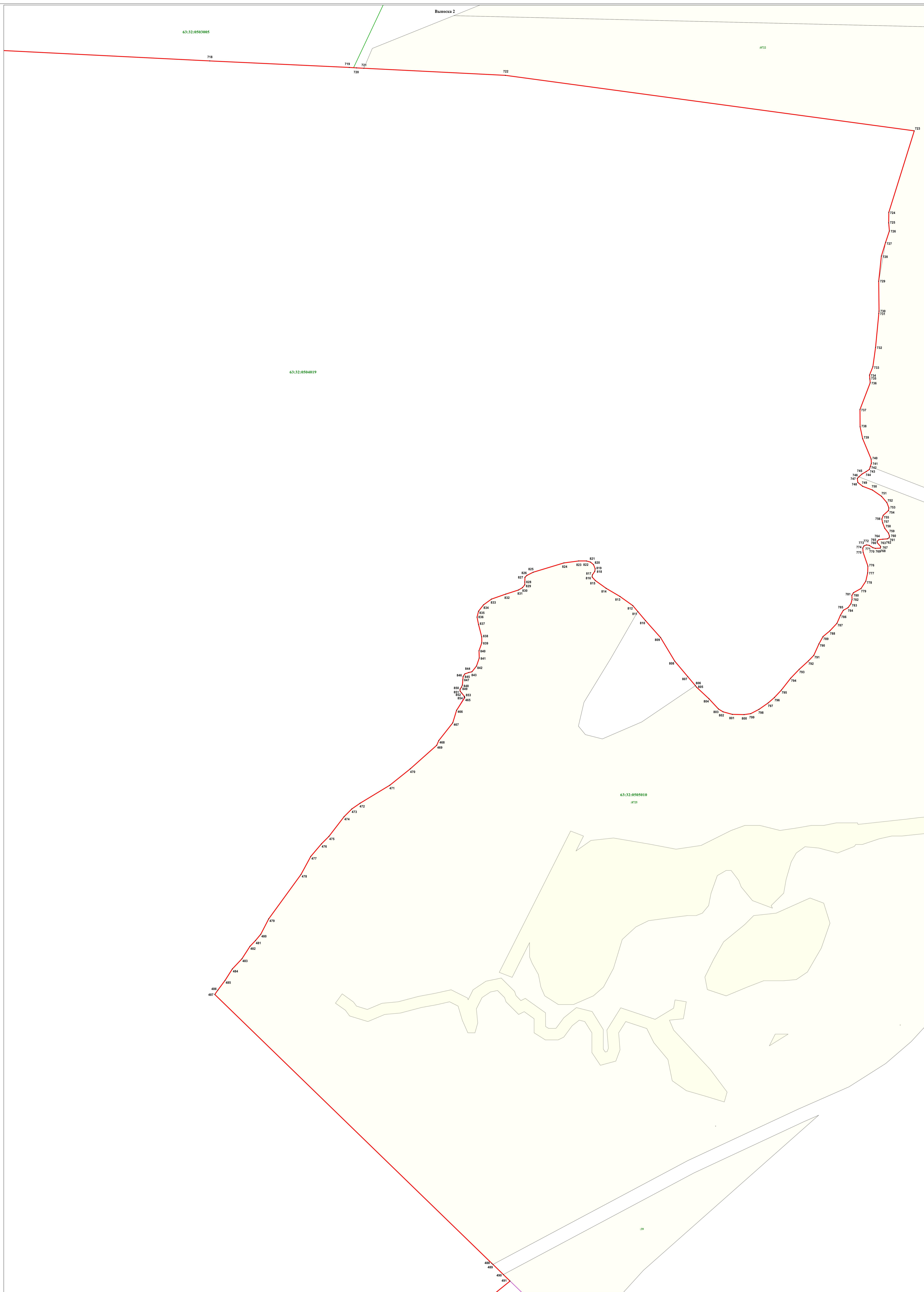
Масштаб 1:3000





- Используемые условные знаки и обозначения:
- характеристическая точка границы
 - граница территориальной зоны
 - граница населенного пункта
 - граница кадастрового квартала
 - земельный участок, кадастровый номер
 - подпись кадастрового квартала
 - наименование населенного пункта





Масштаб 1 : 600

- Используемые условные знаки и обозначения:
- характеристика точки границы
 - граница территориальной зоны
 - граница населенного пункта
 - граница кадастрового квартала
 - земельный участок, кадастровый номер
 - полость кадастрового квартала



Описание местоположения границ

Зона специального назначения, связанная с захоронениями

(наименование объекта, местоположение границ которого описано (далее - объект))

Раздел 1

Сведения об объекте

№ п/п	Характеристики объекта	Описание характеристик
1	2	3
1.	Местоположение объекта	Самарская область, район Ставропольский, сельское поселение Верхнее Санчелеево, село Лопатино
2.	Площадь объекта +/- величина погрешности определения площади (Р +/- Дельта Р)	26777 кв.м. +/- 1432 кв.м.
3.	Иные характеристики объекта	-

Раздел 2

Сведения о местоположении границ объекта

1. Система координат МСК-63, зона 1

2. Сведения о характерных точках границ объекта

Обозначение характерных точек границ	Координаты, м		Метод определения координат характерной точки	Средняя квадратическая погрешность положения характерной точки (Mt), м	Описание обозначения точки на местности (при наличии)
	X	Y			
1	2	3	4	5	6
-	-	-	-	-	

3. Сведения о характерных точках части (частей) границы объекта

Обозначение характерных точек части границы	Координаты, м		Метод определения координат характерной точки	Средняя квадратическая погрешность положения характерной точки (Mt), м	Описание обозначения точки на местности (при наличии)
	X	Y			
1	2	3	4	5	6
Часть 1					
1	448935.05	1321631.05	Аналитический метод	0.10	-
2	448950.25	1321678.81	Аналитический метод	0.10	-
3	448989.18	1321796.88	Аналитический метод	0.10	-
4	448990.42	1321810.56	Аналитический метод	0.10	-
5	448953.32	1321812.75	Аналитический метод	0.10	-
6	448913.94	1321822.38	Аналитический метод	0.10	-
7	448873.69	1321831.34	Картометрический метод	0.10	-
8	448858.47	1321834.73	Аналитический метод	0.10	-
9	448834.63	1321841.07	Аналитический метод	0.10	-
10	448792.41	1321699.15	Аналитический метод	0.10	-
11	448833.53	1321671.59	Аналитический метод	0.10	-
1	448935.05	1321631.05	Аналитический метод	0.10	-

Раздел 3

Сведения о местоположении измененных (уточненных) границ объекта

1. Система координат -

2. Сведения о характерных точках границ объекта

Обозначение характерных точек границ	Существующие координаты, м		Измененные (уточненные) координаты, м		Метод определения координат характерной точки	Средняя квадратическая погрешность положения характерной точки (Mt), м	Описание обозначения точки на местности (при наличии)
	X	Y	X	Y			
1	2	3	4	5	6	7	8
-	-	-	-	-	-	-	

3. Сведения о характерных точках части (частей) границы объекта

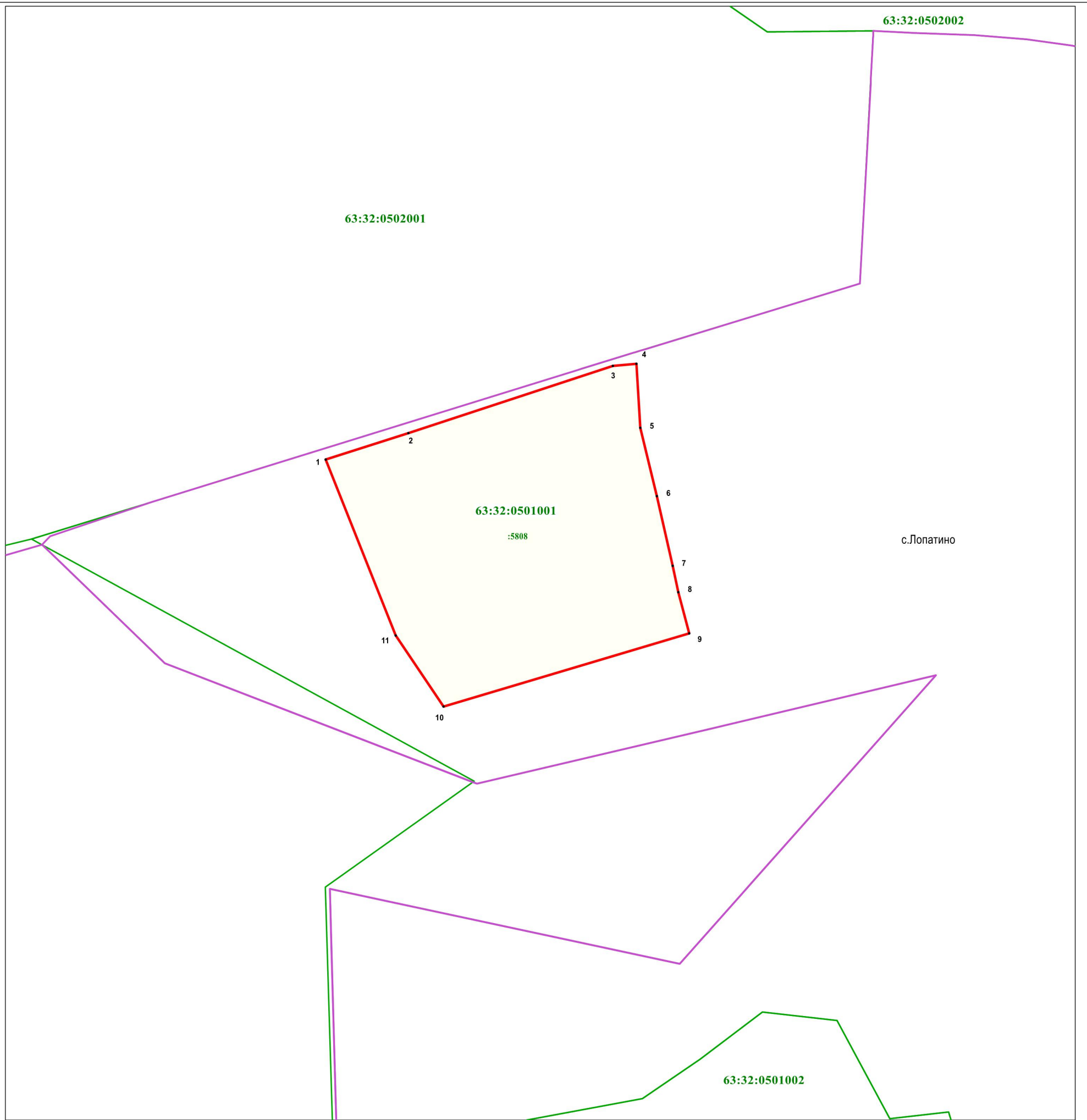
Обозначение характерных точек части границы	Существующие координаты, м		Измененные (уточненные) координаты, м		Метод определения координат характерной точки	Средняя квадратическая погрешность положения характерной точки (Mt), м	Описание обозначения точки на местности (при наличии)
	X	Y	X	Y			
1	2	3	4	5	6	7	8
-	-	-	-	-	-	-	

**Текстовое описание местоположения границ населенных пунктов,
территориальных зон**

Прохождение границы		Описание прохождения границы
от точки	до точки	
1	2	3
-	-	-

Раздел 4
Зона специального назначения, связанная с захоронениями
(наименование объекта)

План границ объекта



Масштаб 1 : 2400

Используемые условные знаки и обозначения:

- характерная точка границы
- граница территориальной зоны
- граница населённого пункта
- граница кадастрового квартала
- земельный участок, кадастровый номер
- подпись кадастрового квартала
- наименование населённого пункта

Подпись кадастрового инженера

Дата 08.09.2022

Место для оттиска печати (при наличии) лица, составившего описание местоположения границ объекта



Описание местоположения границ

Зона специального назначения, связанная с захоронениями

(наименование объекта, местоположение границ которого описано (далее - объект))

Раздел 1

Сведения об объекте

№ п/п	Характеристики объекта	Описание характеристик
1	2	3
1.	Местоположение объекта	Самарская область, район Ставропольский, сельское поселение Верхнее Санчелеево, село Верхнее Санчелеево
2.	Площадь объекта +/- величина погрешности определения площади (P +/- Дельта P)	52561 кв.м. +/- 2006 кв.м.
3.	Иные характеристики объекта	-

Раздел 2

Сведения о местоположении границ объекта

1. Система координат МСК-63, зона 1

2. Сведения о характерных точках границ объекта

Обозначение характерных точек границ	Координаты, м		Метод определения координат характерной точки	Средняя квадратическая погрешность положения характерной точки (Mt), м	Описание обозначения точки на местности (при наличии)
	X	Y			
1	2	3	4	5	6
-	-	-	-	-	

3. Сведения о характерных точках части (частей) границы объекта

Обозначение характерных точек части границы	Координаты, м		Метод определения координат характерной точки	Средняя квадратическая погрешность положения характерной точки (Mt), м	Описание обозначения точки на местности (при наличии)
	X	Y			
1	2	3	4	5	6
Часть 1					
1	444176.60	1330265.91	Аналитический метод	0.10	-
2	444164.60	1330289.37	Аналитический метод	0.10	-
3	444159.21	1330303.20	Аналитический метод	0.10	-
4	444149.38	1330330.00	Аналитический метод	0.10	-
5	444134.49	1330368.86	Аналитический метод	0.10	-
6	444051.35	1330453.91	Аналитический метод	0.10	-
7	444010.34	1330495.79	Аналитический метод	0.10	-
8	443984.48	1330534.28	Аналитический метод	0.10	-
9	443967.31	1330559.67	Аналитический метод	0.10	-
10	443962.43	1330566.82	Аналитический метод	0.10	-
11	443851.92	1330474.94	Аналитический метод	0.10	-
12	443961.16	1330270.29	Аналитический метод	0.10	-
13	444016.15	1330304.59	Аналитический метод	0.10	-
14	444038.03	1330315.44	Аналитический метод	0.10	-
15	444067.43	1330274.47	Аналитический метод	0.10	-
16	444077.35	1330254.53	Аналитический метод	0.10	-

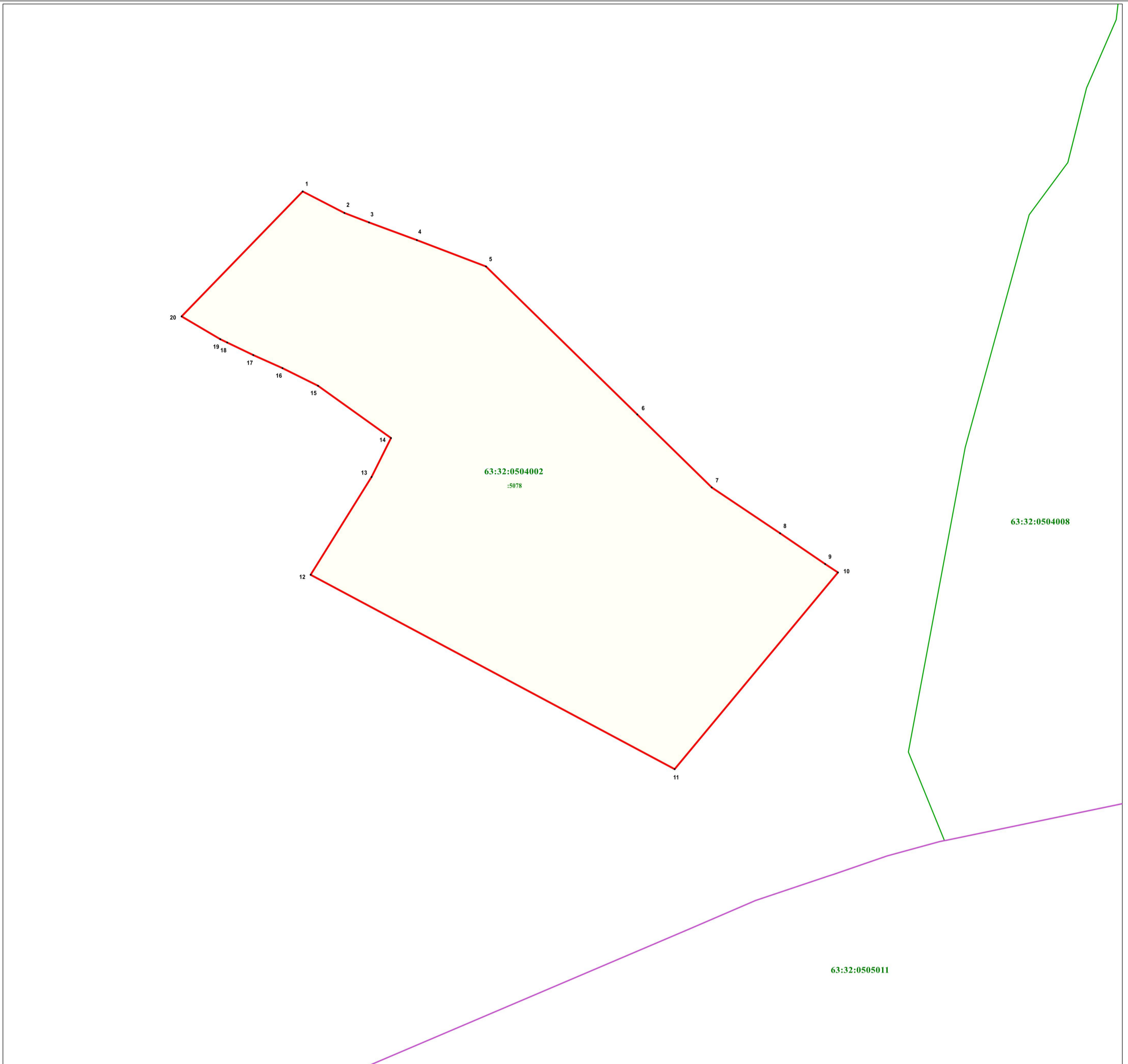
3. Сведения о характерных точках части (частей) границы объекта

Обозначение характерных точек части границы	Координаты, м		Метод определения координат характерной точки	Средняя квадратическая погрешность положения характерной точки (Mt), м	Описание обозначения точки на местности (при наличии)
	X	Y			
1	2	3	4	5	6
17	444084.70	1330238.14	Аналитический метод	0.10	-
18	444091.73	1330223.36	Аналитический метод	0.10	-
19	444093.57	1330219.48	Аналитический метод	0.10	-
20	444106.39	1330197.75	Аналитический метод	0.10	-
1	444176.60	1330265.91	Аналитический метод	0.10	-

**Текстовое описание местоположения границ населенных пунктов,
территориальных зон**

Прохождение границы		Описание прохождения границы
от точки	до точки	
1	2	3
-	-	-

План границ объекта



Масштаб 1 : 1700

Используемые условные знаки и обозначения:

- характеристическая точка границы
- граница территориальной зоны
- граница населенного пункта
- граница кадастрового квартала
- земельный участок, кадастровый номер
- подпись кадастрового квартала

Подпись кадастрового инженера

Дата 07.09.2022

Место для оттиска печати (при наличии) лица, составившего описание местоположения границ объекта



Описание местоположения границ

Зона сельскохозяйственного использования

(наименование объекта, местоположение границ которого описано (далее - объект))

Раздел 1

Сведения об объекте

№ п/п	Характеристики объекта	Описание характеристик
1	2	3
1.	Местоположение объекта	Самарская область, район Ставропольский, сельское поселение Верхнее Санчелеево, село Лопатино
2.	Площадь объекта +/- величина погрешности определения площади (P +/- Дельта P)	475884 кв.м. +/- 6036 кв.м.
3.	Иные характеристики объекта	-

Раздел 2

Сведения о местоположении границ объекта

1. Система координат МСК-63, зона 1

2. Сведения о характерных точках границ объекта

Обозначение характерных точек границ	Координаты, м		Метод определения координат характерной точки	Средняя квадратическая погрешность положения характерной точки (Mt), м	Описание обозначения точки на местности (при наличии)
	X	Y			
1	2	3	4	5	6
-	-	-	-	-	

3. Сведения о характерных точках части (частей) границы объекта

Обозначение характерных точек части границы	Координаты, м		Метод определения координат характерной точки	Средняя квадратическая погрешность положения характерной точки (Mt), м	Описание обозначения точки на местности (при наличии)
	X	Y			
1	2	3	4	5	6
Часть 1					
1	448950.25	1321678.81	Аналитический метод	0.10	-
2	448935.05	1321631.05	Аналитический метод	0.10	-
3	448940.79	1321628.55	Картометрический метод	0.10	-
4	448985.65	1321773.11	Картометрический метод	0.10	-
5	448986.64	1321776.30	Картометрический метод	0.10	-
6	448987.63	1321779.49	Картометрический метод	0.10	-
7	448996.78	1321809.00	Картометрический метод	0.10	-
8	448996.88	1321809.31	Картометрический метод	0.10	-
9	448997.65	1321811.89	Картометрический метод	0.10	-
10	448998.00	1321813.09	Картометрический метод	0.10	-
11	448998.52	1321814.78	Картометрический метод	0.10	-
12	449036.62	1321939.50	Картометрический метод	0.10	-
13	449148.56	1321945.58	Картометрический метод	0.10	-
14	449151.82	1321945.76	Картометрический метод	0.10	-
15	449155.08	1321945.93	Картометрический метод	0.10	-
16	449176.66	1321947.10	Картометрический метод	0.10	-

3. Сведения о характерных точках части (частей) границы объекта

Обозначение характерных точек части границы	Координаты, м		Метод определения координат характерной точки	Средняя квадратическая погрешность положения характерной точки (M _t), м	Описание обозначения точки на местности (при наличии)
	X	Y			
1	2	3	4	5	6
17	449177.69	1321947.16	Картометрический метод	0.10	-
18	449179.67	1321947.24	Картометрический метод	0.10	-
19	449182.50	1321947.34	Картометрический метод	0.10	-
20	449181.25	1321971.09	Картометрический метод	0.10	-
21	449180.12	1322005.53	Картометрический метод	0.10	-
22	449177.62	1322035.91	Картометрический метод	0.10	-
23	449174.00	1322062.31	Картометрический метод	0.10	-
24	449167.38	1322096.66	Картометрический метод	0.10	-
25	449157.44	1322130.53	Картометрический метод	0.10	-
26	449149.31	1322160.59	Картометрический метод	0.10	-
27	449134.88	1322210.03	Картометрический метод	0.10	-
28	449126.38	1322256.47	Картометрический метод	0.10	-
29	449120.31	1322283.50	Картометрический метод	0.10	-
30	449113.50	1322325.00	Картометрический метод	0.10	-
31	449110.81	1322352.97	Картометрический метод	0.10	-
32	449102.50	1322384.09	Картометрический метод	0.10	-
33	449095.58	1322418.58	Картометрический метод	0.10	-
34	449092.80	1322432.41	Картометрический метод	0.10	-
35	449090.88	1322442.00	Картометрический метод	0.10	-
36	449088.62	1322453.28	Картометрический метод	0.10	-
37	449085.00	1322467.59	Картометрический метод	0.10	-
38	449079.19	1322494.03	Картометрический метод	0.10	-
39	449075.60	1322512.68	Картометрический метод	0.10	-
40	449073.44	1322523.88	Картометрический метод	0.10	-
41	449071.13	1322536.27	Картометрический метод	0.10	-

3. Сведения о характерных точках части (частей) границы объекта

Обозначение характерных точек части границы	Координаты, м		Метод определения координат характерной точки	Средняя квадратическая погрешность положения характерной точки (M _t), м	Описание обозначения точки на местности (при наличии)
	X	Y			
1	2	3	4	5	6
42	449061.62	1322587.22	Картометрический метод	0.10	-
43	449057.38	1322622.06	Картометрический метод	0.10	-
44	449053.69	1322650.69	Картометрический метод	0.10	-
45	449050.69	1322689.06	Картометрический метод	0.10	-
46	449049.38	1322706.62	Картометрический метод	0.10	-
47	449048.94	1322709.78	Картометрический метод	0.10	-
48	449039.88	1322752.88	Картометрический метод	0.10	-
49	449029.69	1322794.47	Картометрический метод	0.10	-
50	449027.75	1322825.84	Картометрический метод	0.10	-
51	449024.00	1322875.81	Картометрический метод	0.10	-
52	449024.75	1322906.78	Картометрический метод	0.10	-
53	449023.12	1322929.09	Картометрический метод	0.10	-
54	449022.15	1322935.76	Картометрический метод	0.10	-
55	449021.25	1322941.88	Картометрический метод	0.10	-
56	449019.38	1322947.94	Картометрический метод	0.10	-
57	449010.00	1322965.41	Картометрический метод	0.10	-
58	449003.06	1322961.66	Картометрический метод	0.10	-
59	448996.03	1322958.27	Картометрический метод	0.10	-
60	448990.25	1322955.47	Картометрический метод	0.10	-
61	448977.12	1322948.12	Картометрический метод	0.10	-
62	448962.38	1322941.72	Картометрический метод	0.10	-
63	448951.06	1322937.75	Картометрический метод	0.10	-
64	448933.62	1322931.38	Картометрический метод	0.10	-
65	448918.94	1322927.44	Картометрический метод	0.10	-
66	448904.75	1322922.56	Картометрический метод	0.10	-

3. Сведения о характерных точках части (частей) границы объекта

Обозначение характерных точек части границы	Координаты, м		Метод определения координат характерной точки	Средняя квадратическая погрешность положения характерной точки (M _t), м	Описание обозначения точки на местности (при наличии)
	X	Y			
1	2	3	4	5	6
67	448883.12	1322919.47	Картометрический метод	0.10	-
68	448867.81	1322919.50	Картометрический метод	0.10	-
69	448847.88	1322923.09	Картометрический метод	0.10	-
70	448828.69	1322926.69	Картометрический метод	0.10	-
71	448813.00	1322928.75	Картометрический метод	0.10	-
72	448795.75	1322931.97	Картометрический метод	0.10	-
73	448779.38	1322934.69	Картометрический метод	0.10	-
74	448758.25	1322936.81	Картометрический метод	0.10	-
75	448730.50	1322940.09	Картометрический метод	0.10	-
76	448707.50	1322942.28	Картометрический метод	0.10	-
77	448678.19	1322944.47	Картометрический метод	0.10	-
78	448663.56	1322945.56	Картометрический метод	0.10	-
79	448651.15	1322946.18	Картометрический метод	0.10	-
80	448648.00	1322946.34	Картометрический метод	0.10	-
81	448638.30	1322948.58	Картометрический метод	0.10	-
82	448627.12	1322951.16	Аналитический метод	2.50	-
83	448626.50	1322947.99	Картометрический метод	0.10	-
84	448625.31	1322941.92	Картометрический метод	0.10	-
85	448599.25	1322809.06	Картометрический метод	0.10	-
86	448593.44	1322783.97	Картометрический метод	0.10	-
87	448438.22	1322797.80	Картометрический метод	0.10	-
88	448435.19	1322798.07	Картометрический метод	0.10	-
89	448432.16	1322798.34	Картометрический метод	0.10	-
90	448430.38	1322798.50	Картометрический метод	0.10	-
91	448439.97	1322849.56	Картометрический метод	0.10	-

3. Сведения о характерных точках части (частей) границы объекта

Обозначение характерных точек части границы	Координаты, м		Метод определения координат характерной точки	Средняя квадратическая погрешность положения характерной точки (M _t), м	Описание обозначения точки на местности (при наличии)
	X	Y			
1	2	3	4	5	6
92	448442.12	1322861.02	Картометрический метод	0.10	-
93	448442.22	1322861.53	Картометрический метод	0.10	-
94	448442.56	1322863.34	Картометрический метод	0.10	-
95	448442.75	1322865.69	Картометрический метод	0.10	-
96	448441.19	1322869.94	Картометрический метод	0.10	-
97	448440.23	1322873.27	Картометрический метод	0.10	-
98	448412.81	1322968.28	Картометрический метод	0.10	-
99	448407.08	1322970.44	Картометрический метод	0.10	-
100	448290.91	1323014.24	Картометрический метод	0.10	-
101	448279.00	1323018.72	Картометрический метод	0.10	-
102	448270.36	1323021.80	Картометрический метод	0.10	-
103	448161.75	1323060.53	Картометрический метод	0.10	-
104	448142.44	1323067.00	Картометрический метод	0.10	-
105	448078.63	1323123.11	Аналитический метод	0.10	-
106	448076.76	1323126.21	Аналитический метод	0.10	-
107	448069.16	1323154.17	Аналитический метод	0.10	-
108	448091.92	1323171.88	Картометрический метод	0.10	-
109	448086.82	1323178.25	Картометрический метод	0.10	-
110	448093.47	1323183.54	Картометрический метод	0.10	-
111	448098.62	1323177.09	Картометрический метод	0.10	-
112	448111.90	1323187.42	Аналитический метод	0.10	-
113	448163.18	1323227.77	Картометрический метод	0.10	-
114	448162.19	1323256.19	Картометрический метод	0.10	-
115	448173.90	1323334.99	Картометрический метод	0.10	-
116	448191.47	1323453.21	Картометрический метод	0.10	-

3. Сведения о характерных точках части (частей) границы объекта

Обозначение характерных точек части границы	Координаты, м		Метод определения координат характерной точки	Средняя квадратическая погрешность положения характерной точки (Mt), м	Описание обозначения точки на местности (при наличии)
	X	Y			
1	2	3	4	5	6
117	448191.51	1323453.48	Картометрический метод	0.10	-
118	448192.14	1323457.73	Картометрический метод	0.10	-
119	448192.75	1323461.84	Картометрический метод	0.10	-
120	448192.29	1323461.61	Аналитический метод	2.50	-
121	448032.44	1323382.00	Аналитический метод	2.50	-
122	448015.55	1323378.53	Аналитический метод	2.50	-
123	448008.81	1323377.16	Аналитический метод	2.50	-
124	448003.83	1323377.47	Аналитический метод	0.20	-
125	447976.50	1323379.19	Картометрический метод	0.10	-
126	447970.75	1323379.66	Картометрический метод	0.10	-
127	447969.21	1323380.33	Аналитический метод	0.20	-
128	447943.59	1323391.52	Аналитический метод	0.20	-
129	447928.19	1323398.25	Аналитический метод	0.20	-
130	447892.38	1323430.47	Аналитический метод	0.20	-
131	447891.69	1323430.97	Картометрический метод	0.10	-
132	447829.03	1323471.08	Картометрический метод	0.10	-
133	447827.25	1323472.22	Картометрический метод	0.10	-
134	447805.83	1323468.15	Аналитический метод	0.20	-
135	447788.38	1323464.84	Аналитический метод	0.20	-
136	447725.19	1323437.66	Аналитический метод	0.20	-
137	447685.92	1323420.75	Аналитический метод	0.20	-
138	447689.75	1323412.80	Аналитический метод	0.10	-
139	447803.86	1323444.58	Аналитический метод	0.10	-
140	447862.82	1323431.28	Аналитический метод	0.10	-
141	447886.84	1323413.20	Аналитический метод	0.10	-

3. Сведения о характерных точках части (частей) границы объекта

Обозначение характерных точек части границы	Координаты, м		Метод определения координат характерной точки	Средняя квадратическая погрешность положения характерной точки (Mt), м	Описание обозначения точки на местности (при наличии)
	X	Y			
1	2	3	4	5	6
142	447895.11	1323383.49	Аналитический метод	0.10	-
143	447788.74	1323353.87	Аналитический метод	0.10	-
144	447771.40	1323392.81	Аналитический метод	0.10	-
145	447745.30	1323389.60	Аналитический метод	0.10	-
146	447730.40	1323380.80	Аналитический метод	0.10	-
147	447733.30	1323374.11	Аналитический метод	0.10	-
148	447713.43	1323363.76	Аналитический метод	0.10	-
149	447702.47	1323358.26	Аналитический метод	0.20	-
150	447713.57	1323332.37	Аналитический метод	0.20	-
151	447729.53	1323295.15	Аналитический метод	0.20	-
152	447734.47	1323283.61	Аналитический метод	0.20	-
153	447737.86	1323275.75	Аналитический метод	0.20	-
154	447750.74	1323245.71	Картометрический метод	0.10	-
155	447772.52	1323260.11	Картометрический метод	0.10	-
156	447796.37	1323275.78	Картометрический метод	0.10	-
157	447823.76	1323225.07	Картометрический метод	0.10	-
158	447833.43	1323233.49	Картометрический метод	0.10	-
159	447857.06	1323254.09	Картометрический метод	0.10	-
160	447877.89	1323223.18	Картометрический метод	0.10	-
161	447887.76	1323229.05	Аналитический метод	0.10	-
162	447906.67	1323242.04	Аналитический метод	0.10	-
163	447943.46	1323199.35	Аналитический метод	0.10	-
164	447944.92	1323195.28	Картометрический метод	0.10	-
165	447958.25	1323169.16	Картометрический метод	0.10	-
166	447946.13	1323160.66	Картометрический метод	0.10	-

3. Сведения о характерных точках части (частей) границы объекта

Обозначение характерных точек части границы	Координаты, м		Метод определения координат характерной точки	Средняя квадратическая погрешность положения характерной точки (Mt), м	Описание обозначения точки на местности (при наличии)
	X	Y			
1	2	3	4	5	6
167	447957.69	1323147.28	Картометрический метод	0.10	-
168	447935.81	1323132.66	Картометрический метод	0.10	-
169	447954.38	1323115.56	Картометрический метод	0.10	-
170	447981.13	1323096.88	Картометрический метод	0.10	-
171	447999.75	1323122.13	Картометрический метод	0.10	-
172	448023.25	1323105.09	Картометрический метод	0.10	-
173	448008.15	1323082.79	Картометрический метод	0.10	-
174	448004.64	1323077.60	Картометрический метод	0.10	-
175	448017.06	1323069.41	Картометрический метод	0.10	-
176	448041.50	1323056.53	Картометрический метод	0.10	-
177	448040.19	1323053.84	Картометрический метод	0.10	-
178	448096.31	1323025.00	Картометрический метод	0.10	-
179	448097.13	1323023.94	Картометрический метод	0.10	-
180	448092.00	1323016.63	Картометрический метод	0.10	-
181	448114.88	1322997.19	Картометрический метод	0.10	-
182	448116.81	1323000.41	Картометрический метод	0.10	-
183	448142.00	1322983.41	Картометрический метод	0.10	-
184	448129.81	1322966.16	Картометрический метод	0.10	-
185	448177.07	1322930.24	Картометрический метод	0.10	-
186	448181.75	1322937.58	Аналитический метод	0.30	-
187	448207.15	1322922.46	Аналитический метод	0.30	-
188	448265.19	1322888.72	Картометрический метод	0.10	-
189	448251.24	1322862.80	Картометрический метод	0.10	-
190	448262.91	1322854.21	Картометрический метод	0.10	-
191	448274.82	1322845.29	Картометрический метод	0.10	-

3. Сведения о характерных точках части (частей) границы объекта

Обозначение характерных точек части границы	Координаты, м		Метод определения координат характерной точки	Средняя квадратическая погрешность положения характерной точки (Mt), м	Описание обозначения точки на местности (при наличии)
	X	Y			
1	2	3	4	5	6
192	448304.75	1322833.05	Аналитический метод	0.10	-
193	448329.05	1322831.30	Аналитический метод	0.10	-
194	448341.38	1322825.84	Картометрический метод	0.10	-
195	448347.09	1322822.21	Картометрический метод	0.10	-
196	448359.56	1322814.60	Аналитический метод	0.10	-
197	448366.46	1322810.39	Аналитический метод	0.10	-
198	448371.28	1322806.54	Аналитический метод	0.10	-
199	448376.23	1322802.58	Аналитический метод	0.10	-
200	448395.21	1322790.40	Картометрический метод	0.10	-
201	448399.14	1322792.10	Картометрический метод	0.10	-
202	448425.03	1322775.05	Картометрический метод	0.10	-
203	448412.76	1322742.88	Картометрический метод	0.10	-
204	448422.10	1322735.78	Аналитический метод	0.10	-
205	448436.54	1322730.50	Аналитический метод	0.10	-
206	448441.15	1322728.81	Аналитический метод	0.10	-
207	448460.94	1322721.57	Аналитический метод	0.10	-
208	448469.19	1322724.06	Картометрический метод	0.10	-
209	448502.86	1322712.64	Картометрический метод	0.10	-
210	448503.25	1322709.84	Картометрический метод	0.10	-
211	448529.13	1322700.06	Картометрический метод	0.10	-
212	448525.14	1322689.77	Картометрический метод	0.10	-
213	448520.69	1322678.34	Картометрический метод	0.10	-
214	448540.69	1322666.28	Картометрический метод	0.10	-
215	448581.44	1322644.06	Картометрический метод	0.10	-
216	448590.19	1322656.31	Картометрический метод	0.10	-

3. Сведения о характерных точках части (частей) границы объекта

Обозначение характерных точек части границы	Координаты, м		Метод определения координат характерной точки	Средняя квадратическая погрешность положения характерной точки (M _t), м	Описание обозначения точки на местности (при наличии)
	X	Y			
1	2	3	4	5	6
217	448620.69	1322640.53	Картометрический метод	0.10	-
218	448604.06	1322605.53	Картометрический метод	0.10	-
219	448632.81	1322591.44	Картометрический метод	0.10	-
220	448650.19	1322580.75	Картометрический метод	0.10	-
221	448675.13	1322566.94	Картометрический метод	0.10	-
222	448693.63	1322592.31	Картометрический метод	0.10	-
223	448721.94	1322579.84	Картометрический метод	0.10	-
224	448707.31	1322551.08	Картометрический метод	0.10	-
225	448787.62	1322504.42	Картометрический метод	0.10	-
226	448810.57	1322491.79	Картометрический метод	0.10	-
227	448816.65	1322501.52	Картометрический метод	0.10	-
228	448833.15	1322527.31	Картометрический метод	0.10	-
229	448853.38	1322514.63	Картометрический метод	0.10	-
230	448906.25	1322478.03	Картометрический метод	0.10	-
231	448889.69	1322456.84	Картометрический метод	0.10	-
232	448908.44	1322443.84	Картометрический метод	0.10	-
233	448907.26	1322434.61	Аналитический метод	0.30	-
234	448910.29	1322431.06	Аналитический метод	0.30	-
235	448921.56	1322423.59	Аналитический метод	0.30	-
236	448923.93	1322422.26	Аналитический метод	0.30	-
237	448924.73	1322421.77	Аналитический метод	0.30	-
238	448925.87	1322423.42	Картометрический метод	0.10	-
239	448943.42	1322411.89	Картометрический метод	0.10	-
240	448967.75	1322396.09	Картометрический метод	0.10	-
241	448954.56	1322377.84	Картометрический метод	0.10	-

3. Сведения о характерных точках части (частей) границы объекта

Обозначение характерных точек части границы	Координаты, м		Метод определения координат характерной точки	Средняя квадратическая погрешность положения характерной точки (Mt), м	Описание обозначения точки на местности (при наличии)
	X	Y			
1	2	3	4	5	6
242	448978.13	1322360.14	Картометрический метод	0.10	-
243	449002.88	1322342.55	Картометрический метод	0.10	-
244	448953.38	1322275.56	Картометрический метод	0.10	-
245	448932.08	1322241.15	Картометрический метод	0.10	-
246	448958.27	1322219.34	Картометрический метод	0.10	-
247	448912.42	1322158.10	Аналитический метод	0.30	-
248	448896.18	1322136.34	Аналитический метод	0.30	-
249	448879.94	1322114.59	Аналитический метод	0.30	-
250	448886.30	1322110.47	Картометрический метод	0.10	-
251	448892.86	1322105.72	Картометрический метод	0.10	-
252	448873.69	1321831.34	Картометрический метод	0.10	-
253	448913.94	1321822.38	Аналитический метод	0.10	-
254	448953.32	1321812.75	Аналитический метод	0.10	-
255	448990.42	1321810.56	Аналитический метод	0.10	-
256	448989.18	1321796.88	Аналитический метод	0.10	-
1	448950.25	1321678.81	Аналитический метод	0.10	-
257	448621.63	1322755.05	Картометрический метод	0.10	-
258	448654.71	1322867.80	Картометрический метод	0.10	-
259	448872.35	1322803.95	Картометрический метод	0.10	-
260	448839.28	1322691.21	Картометрический метод	0.10	-
257	448621.63	1322755.05	Картометрический метод	0.10	-
261	448025.27	1323279.41	Аналитический метод	0.10	-
262	448023.72	1323339.14	Аналитический метод	0.10	-
263	448082.00	1323340.67	Аналитический метод	0.10	-
264	448083.57	1323280.93	Аналитический метод	0.10	-

3. Сведения о характерных точках части (частей) границы объекта

Обозначение характерных точек части границы	Координаты, м		Метод определения координат характерной точки	Средняя квадратическая погрешность положения характерной точки (M _t), м	Описание обозначения точки на местности (при наличии)
	X	Y			
1	2	3	4	5	6
261	448025.27	1323279.41	Аналитический метод	0.10	-
265	448131.50	1323018.00	Картометрический метод	0.10	-
266	448129.30	1323026.11	Картометрический метод	0.10	-
267	448137.44	1323028.32	Картометрический метод	0.10	-
268	448139.64	1323020.21	Картометрический метод	0.10	-
265	448131.50	1323018.00	Картометрический метод	0.10	-
269	448479.50	1322750.85	Картометрический метод	0.10	-
270	448483.70	1322758.26	Картометрический метод	0.10	-
271	448490.91	1322754.07	Картометрический метод	0.10	-
272	448486.85	1322746.80	Картометрический метод	0.10	-
269	448479.50	1322750.85	Картометрический метод	0.10	-
273	448056.46	1323183.06	Картометрический метод	0.10	-
274	448058.07	1323184.25	Картометрический метод	0.10	-
275	448063.17	1323177.39	Картометрический метод	0.10	-
276	448071.67	1323176.38	Картометрический метод	0.10	-
277	448071.44	1323174.40	Картометрический метод	0.10	-
278	448063.44	1323175.33	Картометрический метод	0.10	-
279	448061.96	1323167.41	Картометрический метод	0.10	-
280	448059.99	1323167.78	Картометрический метод	0.10	-
281	448061.56	1323176.19	Картометрический метод	0.10	-
273	448056.46	1323183.06	Картометрический метод	0.10	-
282	448364.55	1322843.36	Картометрический метод	0.10	-
283	448364.55	1322845.80	Картометрический метод	0.10	-
284	448366.99	1322845.80	Картометрический метод	0.10	-
285	448367.00	1322843.36	Картометрический метод	0.10	-

3. Сведения о характерных точках части (частей) границы объекта

Обозначение характерных точек части границы	Координаты, м		Метод определения координат характерной точки	Средняя квадратическая погрешность положения характерной точки (M _t), м	Описание обозначения точки на местности (при наличии)
	X	Y			
1	2	3	4	5	6
282	448364.55	1322843.36	Картометрический метод	0.10	-
286	448731.37	1322647.68	Картометрический метод	0.10	-
287	448731.38	1322650.12	Картометрический метод	0.10	-
288	448733.82	1322650.12	Картометрический метод	0.10	-
289	448733.81	1322647.68	Картометрический метод	0.10	-
286	448731.37	1322647.68	Картометрический метод	0.10	-
290	448872.32	1322588.42	Картометрический метод	0.10	-
291	448872.32	1322590.86	Картометрический метод	0.10	-
292	448874.76	1322590.86	Картометрический метод	0.10	-
293	448874.76	1322588.42	Картометрический метод	0.10	-
290	448872.32	1322588.42	Картометрический метод	0.10	-
294	449010.81	1322530.63	Картометрический метод	0.10	-
295	449010.82	1322533.07	Картометрический метод	0.10	-
296	449013.26	1322533.07	Картометрический метод	0.10	-
297	449013.25	1322530.63	Картометрический метод	0.10	-
294	449010.81	1322530.63	Картометрический метод	0.10	-
298	448250.60	1322931.40	Картометрический метод	0.10	-
299	448250.60	1322933.83	Картометрический метод	0.10	-
300	448253.04	1322933.83	Картометрический метод	0.10	-
301	448253.04	1322931.39	Картометрический метод	0.10	-
298	448250.60	1322931.40	Картометрический метод	0.10	-
302	448607.93	1322699.30	Картометрический метод	0.10	-
303	448607.93	1322701.74	Картометрический метод	0.10	-
304	448610.37	1322701.74	Картометрический метод	0.10	-
305	448610.36	1322699.30	Картометрический метод	0.10	-

3. Сведения о характерных точках части (частей) границы объекта

Обозначение характерных точек части границы	Координаты, м		Метод определения координат характерной точки	Средняя квадратическая погрешность положения характерной точки (M _t), м	Описание обозначения точки на местности (при наличии)
	X	Y			
1	2	3	4	5	6
302	448607.93	1322699.30	Картометрический метод	0.10	-
306	447909.29	1323370.20	Картометрический метод	0.10	-
307	447909.29	1323372.61	Картометрический метод	0.10	-
308	447911.70	1323372.61	Картометрический метод	0.10	-
309	447911.70	1323370.20	Картометрический метод	0.10	-
306	447909.29	1323370.20	Картометрический метод	0.10	-
310	447991.50	1323306.94	Картометрический метод	0.10	-
311	447991.50	1323309.35	Картометрический метод	0.10	-
312	447993.91	1323309.36	Картометрический метод	0.10	-
313	447993.91	1323306.95	Картометрический метод	0.10	-
310	447991.50	1323306.94	Картометрический метод	0.10	-
314	448013.16	1323238.23	Картометрический метод	0.10	-
315	448013.15	1323240.63	Картометрический метод	0.10	-
316	448015.56	1323240.63	Картометрический метод	0.10	-
317	448015.57	1323238.22	Картометрический метод	0.10	-
314	448013.16	1323238.23	Картометрический метод	0.10	-
318	448430.72	1322741.20	Картометрический метод	0.10	-
319	448433.08	1322745.28	Картометрический метод	0.10	-
320	448433.42	1322745.08	Картометрический метод	0.10	-
321	448431.08	1322741.00	Картометрический метод	0.10	-
318	448430.72	1322741.20	Картометрический метод	0.10	-
322	448324.47	1322869.18	Картометрический метод	0.10	-
323	448324.79	1322869.43	Картометрический метод	0.10	-
324	448327.62	1322866.17	Картометрический метод	0.10	-
325	448327.30	1322865.91	Картометрический метод	0.10	-

3. Сведения о характерных точках части (частей) границы объекта

Обозначение характерных точек части границы	Координаты, м		Метод определения координат характерной точки	Средняя квадратическая погрешность положения характерной точки (M _t), м	Описание обозначения точки на местности (при наличии)
	X	Y			
1	2	3	4	5	6
322	448324.47	1322869.18	Картометрический метод	0.10	-
326	448431.34	1322746.64	Картометрический метод	0.10	-
327	448433.79	1322750.06	Картометрический метод	0.10	-
328	448434.11	1322749.82	Картометрический метод	0.10	-
329	448431.67	1322746.41	Картометрический метод	0.10	-
326	448431.34	1322746.64	Картометрический метод	0.10	-
330	449054.29	1322490.00	Картометрический метод	0.10	-
331	449054.37	1322490.19	Картометрический метод	0.10	-
332	449054.57	1322490.11	Картометрический метод	0.10	-
333	449054.48	1322489.92	Картометрический метод	0.10	-
330	449054.29	1322490.00	Картометрический метод	0.10	-
334	448661.33	1322651.93	Картометрический метод	0.10	-
335	448661.41	1322652.12	Картометрический метод	0.10	-
336	448661.59	1322652.04	Картометрический метод	0.10	-
337	448661.53	1322651.85	Картометрический метод	0.10	-
334	448661.33	1322651.93	Картометрический метод	0.10	-
338	448988.80	1322516.99	Картометрический метод	0.10	-
339	448988.88	1322517.18	Картометрический метод	0.10	-
340	448989.06	1322517.10	Картометрический метод	0.10	-
341	448988.99	1322516.91	Картометрический метод	0.10	-
338	448988.80	1322516.99	Картометрический метод	0.10	-
342	448228.76	1323017.46	Картометрический метод	0.10	-
343	448228.79	1323017.66	Картометрический метод	0.10	-
344	448228.99	1323017.66	Картометрический метод	0.10	-
345	448228.96	1323017.45	Картометрический метод	0.10	-

3. Сведения о характерных точках части (частей) границы объекта

Обозначение характерных точек части границы	Координаты, м		Метод определения координат характерной точки	Средняя квадратическая погрешность положения характерной точки (M _t), м	Описание обозначения точки на местности (при наличии)
	X	Y			
1	2	3	4	5	6
342	448228.76	1323017.46	Картометрический метод	0.10	-
346	448726.83	1322624.94	Картометрический метод	0.10	-
347	448726.90	1322625.13	Картометрический метод	0.10	-
348	448727.09	1322625.05	Картометрический метод	0.10	-
349	448727.02	1322624.87	Картометрический метод	0.10	-
346	448726.83	1322624.94	Картометрический метод	0.10	-
350	448261.34	1322966.63	Картометрический метод	0.10	-
351	448261.37	1322966.83	Картометрический метод	0.10	-
352	448261.57	1322966.82	Картометрический метод	0.10	-
353	448261.54	1322966.62	Картометрический метод	0.10	-
350	448261.34	1322966.63	Картометрический метод	0.10	-
354	448530.34	1322705.92	Картометрический метод	0.10	-
355	448530.43	1322706.09	Картометрический метод	0.10	-
356	448530.61	1322706.02	Картометрический метод	0.10	-
357	448530.53	1322705.83	Картометрический метод	0.10	-
354	448530.34	1322705.92	Картометрический метод	0.10	-
358	448294.10	1322916.22	Картометрический метод	0.10	-
359	448294.11	1322916.42	Картометрический метод	0.10	-
360	448294.31	1322916.41	Картометрический метод	0.10	-
361	448294.30	1322916.21	Картометрический метод	0.10	-
358	448294.10	1322916.22	Картометрический метод	0.10	-
362	448067.54	1323270.14	Картометрический метод	0.10	-
363	448067.54	1323270.34	Картометрический метод	0.10	-
364	448067.74	1323270.34	Картометрический метод	0.10	-
365	448067.74	1323270.14	Картометрический метод	0.10	-

3. Сведения о характерных точках части (частей) границы объекта

Обозначение характерных точек части границы	Координаты, м		Метод определения координат характерной точки	Средняя квадратическая погрешность положения характерной точки (M _t), м	Описание обозначения точки на местности (при наличии)
	X	Y			
1	2	3	4	5	6
362	448067.54	1323270.14	Картометрический метод	0.10	-
366	448107.24	1323220.70	Картометрический метод	0.10	-
367	448107.24	1323220.90	Картометрический метод	0.10	-
368	448107.44	1323220.90	Картометрический метод	0.10	-
369	448107.44	1323220.70	Картометрический метод	0.10	-
366	448107.24	1323220.70	Картометрический метод	0.10	-
370	447988.12	1323369.02	Картометрический метод	0.10	-
371	447988.13	1323369.22	Картометрический метод	0.10	-
372	447988.33	1323369.23	Картометрический метод	0.10	-
373	447988.32	1323369.03	Картометрический метод	0.10	-
370	447988.12	1323369.02	Картометрический метод	0.10	-
374	448857.82	1322570.96	Картометрический метод	0.10	-
375	448857.89	1322571.16	Картометрический метод	0.10	-
376	448858.07	1322571.07	Картометрический метод	0.10	-
377	448858.00	1322570.89	Картометрический метод	0.10	-
374	448857.82	1322570.96	Картометрический метод	0.10	-
378	448923.32	1322543.98	Картометрический метод	0.10	-
379	448923.38	1322544.17	Картометрический метод	0.10	-
380	448923.57	1322544.08	Картометрический метод	0.10	-
381	448923.49	1322543.90	Картометрический метод	0.10	-
378	448923.32	1322543.98	Картометрический метод	0.10	-
382	448338.02	1322894.55	Картометрический метод	0.10	-
383	448338.02	1322894.75	Картометрический метод	0.10	-
384	448338.22	1322894.73	Картометрический метод	0.10	-
385	448338.21	1322894.53	Картометрический метод	0.10	-

3. Сведения о характерных точках части (частей) границы объекта

Обозначение характерных точек части границы	Координаты, м		Метод определения координат характерной точки	Средняя квадратическая погрешность положения характерной точки (M _t), м	Описание обозначения точки на местности (при наличии)
	X	Y			
1	2	3	4	5	6
382	448338.02	1322894.55	Картометрический метод	0.10	-
386	448360.51	1322937.38	Картометрический метод	0.10	-
387	448360.51	1322937.58	Картометрический метод	0.10	-
388	448360.71	1322937.55	Картометрический метод	0.10	-
389	448360.71	1322937.36	Картометрический метод	0.10	-
386	448360.51	1322937.38	Картометрический метод	0.10	-
390	448354.94	1322834.49	Картометрический метод	0.10	-
391	448354.94	1322834.68	Картометрический метод	0.10	-
392	448355.14	1322834.67	Картометрический метод	0.10	-
393	448355.14	1322834.47	Картометрический метод	0.10	-
390	448354.94	1322834.49	Картометрический метод	0.10	-
394	448595.84	1322678.93	Картометрический метод	0.10	-
395	448595.92	1322679.10	Картометрический метод	0.10	-
396	448596.10	1322679.03	Картометрический метод	0.10	-
397	448596.02	1322678.84	Картометрический метод	0.10	-
394	448595.84	1322678.93	Картометрический метод	0.10	-
398	448792.33	1322597.95	Картометрический метод	0.10	-
399	448792.40	1322598.14	Картометрический метод	0.10	-
400	448792.58	1322598.06	Картометрический метод	0.10	-
401	448792.51	1322597.88	Картометрический метод	0.10	-
398	448792.33	1322597.95	Картометрический метод	0.10	-
402	448475.33	1322728.59	Картометрический метод	0.10	-
403	448475.40	1322728.77	Картометрический метод	0.10	-
404	448475.58	1322728.69	Картометрический метод	0.10	-
405	448475.51	1322728.51	Картометрический метод	0.10	-

3. Сведения о характерных точках части (частей) границы объекта

Обозначение характерных точек части границы	Координаты, м		Метод определения координат характерной точки	Средняя квадратическая погрешность положения характерной точки (M _t), м	Описание обозначения точки на местности (при наличии)
	X	Y			
1	2	3	4	5	6
402	448475.33	1322728.59	Картометрический метод	0.10	-
Часть 2					
406	447627.22	1323397.29	Аналитический метод	0.20	-
407	447547.88	1323368.34	Картометрический метод	0.10	-
408	447507.62	1323355.78	Картометрический метод	0.10	-
409	447458.69	1323343.88	Картометрический метод	0.10	-
410	447495.68	1323164.19	Картометрический метод	0.10	-
411	447558.40	1323192.42	Аналитический метод	0.20	-
412	447580.51	1323203.21	Аналитический метод	0.20	-
413	447586.07	1323206.72	Аналитический метод	0.10	-
414	447615.80	1323221.04	Аналитический метод	0.10	-
415	447645.54	1323235.36	Аналитический метод	0.10	-
416	447675.27	1323249.68	Аналитический метод	0.10	-
417	447705.00	1323264.00	Аналитический метод	0.10	-
418	447705.94	1323264.55	Картометрический метод	0.10	-
419	447705.37	1323265.79	Аналитический метод	0.20	-
420	447703.17	1323270.54	Аналитический метод	0.20	-
421	447698.54	1323280.56	Картометрический метод	0.10	-
422	447696.99	1323279.64	Аналитический метод	0.10	-
423	447678.26	1323271.19	Аналитический метод	0.10	-
424	447672.59	1323268.71	Аналитический метод	0.10	-
425	447636.80	1323253.02	Аналитический метод	0.10	-
426	447607.09	1323239.87	Аналитический метод	0.10	-
427	447577.56	1323226.76	Аналитический метод	0.10	-
428	447567.24	1323250.00	Аналитический метод	0.10	-
429	447566.78	1323251.64	Аналитический метод	0.10	-

3. Сведения о характерных точках части (частей) границы объекта

Обозначение характерных точек части границы	Координаты, м		Метод определения координат характерной точки	Средняя квадратическая погрешность положения характерной точки (Mt), м	Описание обозначения точки на местности (при наличии)
	X	Y			
1	2	3	4	5	6
430	447564.94	1323255.81	Аналитический метод	0.10	-
431	447563.11	1323259.14	Аналитический метод	0.10	-
432	447545.60	1323298.58	Аналитический метод	0.10	-
433	447651.79	1323346.53	Аналитический метод	0.20	-
434	447650.44	1323349.32	Аналитический метод	0.20	-
406	447627.22	1323397.29	Аналитический метод	0.20	-

Раздел 3

Сведения о местоположении измененных (уточненных) границ объекта

1. Система координат -

2. Сведения о характерных точках границ объекта

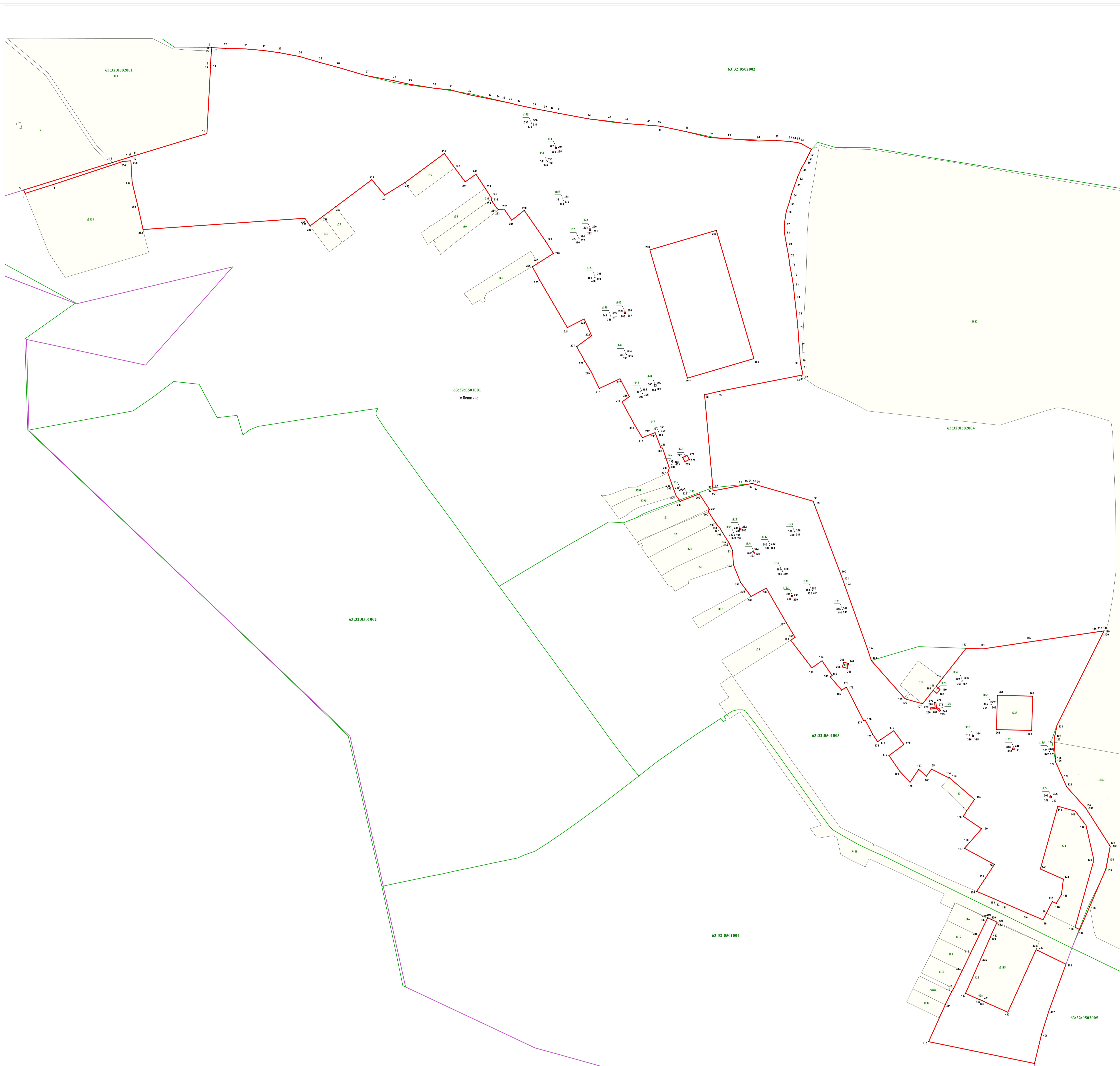
Обозначение характерных точек границ	Существующие координаты, м		Измененные (уточненные) координаты, м		Метод определения координат характерной точки	Средняя квадратическая погрешность положения характерной точки (Mt), м	Описание обозначения точки на местности (при наличии)
	X	Y	X	Y			
1	2	3	4	5	6	7	8
-	-	-	-	-	-	-	

3. Сведения о характерных точках части (частей) границы объекта

Обозначение характерных точек части границы	Существующие координаты, м		Измененные (уточненные) координаты, м		Метод определения координат характерной точки	Средняя квадратическая погрешность положения характерной точки (Mt), м	Описание обозначения точки на местности (при наличии)
	X	Y	X	Y			
1	2	3	4	5	6	7	8
-	-	-	-	-	-	-	

**Текстовое описание местоположения границ населенных пунктов,
территориальных зон**

Прохождение границы		Описание прохождения границы
от точки	до точки	
1	2	3
-	-	-



Масштаб 1 : 2400

Используемые условные знаки и обозначения:

- характеристическая точка границы
- граница территориальной зоны
- граница населенного пункта
- граница кадастрового квартала
- земельный участок, кадастровый номер
- подпись кадастрового квартала
- наименование населенного пункта

Описание местоположения границ

Зона сельскохозяйственного использования

(наименование объекта, местоположение границ которого описано (далее - объект))

Раздел 1

Сведения об объекте

№ п/п	Характеристики объекта	Описание характеристик
1	2	3
1.	Местоположение объекта	Самарская область, район Ставропольский, сельское поселение Верхнее Санчелеево, село Верхнее Санчелеево
2.	Площадь объекта +/- величина погрешности определения площади (Р +/- Дельта Р)	1290924 кв.м. +/- 9942 кв.м.
3.	Иные характеристики объекта	-

Раздел 2

Сведения о местоположении границ объекта

1. Система координат МСК-63, зона 1

2. Сведения о характерных точках границ объекта

Обозначение характерных точек границ	Координаты, м		Метод определения координат характерной точки	Средняя квадратическая погрешность положения характерной точки (Mt), м	Описание обозначения точки на местности (при наличии)
	X	Y			
1	2	3	4	5	6
-	-	-	-	-	

3. Сведения о характерных точках части (частей) границы объекта

Обозначение характерных точек части границы	Координаты, м		Метод определения координат характерной точки	Средняя квадратическая погрешность положения характерной точки (Mt), м	Описание обозначения точки на местности (при наличии)
	X	Y			
1	2	3	4	5	6
Часть 1					
1	445800.22	1329898.72	Картометрический метод	0.10	-
2	445807.69	1329899.56	Картометрический метод	0.10	-
3	445805.09	1329917.18	Картометрический метод	0.10	-
4	445740.88	1330353.09	Картометрический метод	0.10	-
5	445739.75	1330361.28	Картометрический метод	0.10	-
6	445736.62	1330384.50	Картометрический метод	0.10	-
7	445736.33	1330386.78	Картометрический метод	0.10	-
8	445736.19	1330387.91	Картометрический метод	0.10	-
9	445735.47	1330392.72	Картометрический метод	0.10	-
10	445732.57	1330412.26	Картометрический метод	0.10	-
11	445717.55	1330513.19	Картометрический метод	0.10	-
12	445493.89	1330481.76	Картометрический метод	0.10	-
13	445304.42	1330454.71	Картометрический метод	0.10	-
14	445254.76	1330447.78	Картометрический метод	0.10	-
15	445204.23	1330440.52	Картометрический метод	0.10	-
16	445181.97	1330351.90	Картометрический метод	0.10	-

3. Сведения о характерных точках части (частей) границы объекта

Обозначение характерных точек части границы	Координаты, м		Метод определения координат характерной точки	Средняя квадратическая погрешность положения характерной точки (M _t), м	Описание обозначения точки на местности (при наличии)
	X	Y			
1	2	3	4	5	6
17	445139.54	1330360.60	Картометрический метод	0.10	-
18	445075.45	1330381.09	Картометрический метод	0.10	-
19	445075.42	1330376.53	Картометрический метод	0.10	-
20	445070.66	1330382.20	Картометрический метод	0.10	-
21	445073.32	1330381.77	Картометрический метод	0.10	-
22	445048.70	1330389.64	Картометрический метод	0.10	-
23	445094.78	1330518.75	Картометрический метод	0.10	-
24	445089.37	1330519.89	Картометрический метод	0.10	-
25	445058.74	1330530.87	Картометрический метод	0.10	-
26	445055.53	1330520.82	Картометрический метод	0.10	-
27	445048.73	1330480.32	Картометрический метод	0.10	-
28	445048.25	1330474.43	Картометрический метод	0.10	-
29	445055.86	1330470.93	Картометрический метод	0.10	-
30	445048.93	1330453.72	Картометрический метод	0.10	-
31	445043.90	1330454.90	Картометрический метод	0.10	-
32	445008.00	1330470.10	Картометрический метод	0.10	-
33	444998.29	1330448.31	Картометрический метод	0.10	-
34	444991.77	1330451.16	Картометрический метод	0.10	-
35	444986.67	1330453.41	Картометрический метод	0.10	-
36	444982.04	1330431.83	Картометрический метод	0.10	-
37	444986.79	1330429.80	Картометрический метод	0.10	-
38	444982.96	1330415.29	Картометрический метод	0.10	-
39	444979.04	1330400.44	Картометрический метод	0.10	-
40	444905.06	1330431.58	Картометрический метод	0.10	-
41	444902.06	1330432.87	Картометрический метод	0.10	-

3. Сведения о характерных точках части (частей) границы объекта

Обозначение характерных точек части границы	Координаты, м		Метод определения координат характерной точки	Средняя квадратическая погрешность положения характерной точки (M _t), м	Описание обозначения точки на местности (при наличии)
	X	Y			
1	2	3	4	5	6
42	444903.31	1330435.76	Картометрический метод	0.10	-
43	444903.68	1330436.61	Картометрический метод	0.10	-
44	444904.44	1330438.75	Картометрический метод	0.10	-
45	444888.98	1330444.68	Аналитический метод	0.20	-
46	444869.66	1330451.87	Аналитический метод	0.10	-
47	444810.67	1330425.34	Картометрический метод	0.10	-
48	444776.45	1330443.08	Картометрический метод	0.10	-
49	444762.45	1330456.86	Картометрический метод	0.10	-
50	444689.66	1330532.84	Картометрический метод	0.10	-
51	444674.20	1330522.80	Картометрический метод	0.10	-
52	444644.10	1330504.80	Картометрический метод	0.10	-
53	444635.94	1330517.41	Картометрический метод	0.10	-
54	444590.40	1330483.70	Картометрический метод	0.10	-
55	444598.63	1330471.25	Картометрический метод	0.10	-
56	444581.44	1330458.19	Картометрический метод	0.10	-
57	444579.31	1330460.75	Картометрический метод	0.10	-
58	444563.20	1330446.00	Картометрический метод	0.10	-
59	444588.78	1330387.44	Картометрический метод	0.10	-
60	444588.71	1330355.04	Картометрический метод	0.10	-
61	444850.00	1330362.55	Картометрический метод	0.10	-
62	444891.77	1330326.87	Картометрический метод	0.10	-
63	444933.77	1330201.70	Аналитический метод	0.20	-
64	444975.20	1330057.81	Аналитический метод	0.20	-
65	444992.60	1329997.60	Картометрический метод	0.10	-
66	444704.71	1329982.41	Картометрический метод	0.10	-

3. Сведения о характерных точках части (частей) границы объекта

Обозначение характерных точек части границы	Координаты, м		Метод определения координат характерной точки	Средняя квадратическая погрешность положения характерной точки (Мт), м	Описание обозначения точки на местности (при наличии)
	X	Y			
1	2	3	4	5	6
67	444704.25	1329968.03	Картометрический метод	0.10	-
68	444774.88	1329972.75	Картометрический метод	0.10	-
69	444792.06	1329971.62	Картометрический метод	0.10	-
70	444803.25	1329968.97	Картометрический метод	0.10	-
71	444822.50	1329961.81	Картометрический метод	0.10	-
72	444830.88	1329956.38	Картометрический метод	0.10	-
73	444837.75	1329950.44	Картометрический метод	0.10	-
74	444841.00	1329945.34	Картометрический метод	0.10	-
75	444844.62	1329937.59	Картометрический метод	0.10	-
76	444848.31	1329923.88	Картометрический метод	0.10	-
77	444889.38	1329928.31	Картометрический метод	0.10	-
78	445019.82	1329945.85	Картометрический метод	0.10	-
79	445031.19	1329947.37	Картометрический метод	0.10	-
80	445039.12	1329948.44	Картометрический метод	0.10	-
81	445047.92	1329949.34	Картометрический метод	0.10	-
82	445059.12	1329950.49	Картометрический метод	0.10	-
83	445069.25	1329951.53	Картометрический метод	0.10	-
84	445073.19	1329951.94	Картометрический метод	0.10	-
85	445074.75	1329952.12	Картометрический метод	0.10	-
86	445085.69	1329817.31	Картометрический метод	0.10	-
87	445102.52	1329819.06	Картометрический метод	0.10	-
88	445196.27	1329828.82	Картометрический метод	0.10	-
89	445167.92	1330068.24	Картометрический метод	0.10	-
90	445380.35	1330093.49	Картометрический метод	0.10	-
91	445529.32	1330040.79	Картометрический метод	0.10	-

3. Сведения о характерных точках части (частей) границы объекта

Обозначение характерных точек части границы	Координаты, м		Метод определения координат характерной точки	Средняя квадратическая погрешность положения характерной точки (M _t), м	Описание обозначения точки на местности (при наличии)
	X	Y			
1	2	3	4	5	6
92	445524.06	1329867.53	Картометрический метод	0.10	-
93	445733.64	1329891.20	Картометрический метод	0.10	-
94	445733.84	1329891.24	Картометрический метод	0.10	-
1	445800.22	1329898.72	Картометрический метод	0.10	-
95	445053.27	1329973.74	Картометрический метод	0.10	-
96	445053.47	1329973.74	Картометрический метод	0.10	-
97	445053.47	1329973.95	Картометрический метод	0.10	-
98	445053.27	1329973.94	Картометрический метод	0.10	-
95	445053.27	1329973.74	Картометрический метод	0.10	-
99	445068.82	1330261.91	Картометрический метод	0.10	-
100	445069.02	1330261.91	Картометрический метод	0.10	-
101	445069.02	1330262.11	Картометрический метод	0.10	-
102	445068.82	1330262.11	Картометрический метод	0.10	-
99	445068.82	1330261.91	Картометрический метод	0.10	-
103	444930.70	1330418.02	Картометрический метод	0.10	-
104	444930.90	1330418.02	Картометрический метод	0.10	-
105	444930.90	1330418.22	Картометрический метод	0.10	-
106	444930.70	1330418.22	Картометрический метод	0.10	-
103	444930.70	1330418.02	Картометрический метод	0.10	-
107	445065.72	1330204.42	Картометрический метод	0.10	-
108	445065.92	1330204.42	Картометрический метод	0.10	-
109	445065.92	1330204.62	Картометрический метод	0.10	-
110	445065.72	1330204.62	Картометрический метод	0.10	-
107	445065.72	1330204.42	Картометрический метод	0.10	-
111	445056.41	1330031.95	Картометрический метод	0.10	-

3. Сведения о характерных точках части (частей) границы объекта

Обозначение характерных точек части границы	Координаты, м		Метод определения координат характерной точки	Средняя квадратическая погрешность положения характерной точки (M _t), м	Описание обозначения точки на местности (при наличии)
	X	Y			
1	2	3	4	5	6
112	445056.61	1330031.95	Картометрический метод	0.10	-
113	445056.61	1330032.15	Картометрический метод	0.10	-
114	445056.41	1330032.15	Картометрический метод	0.10	-
111	445056.41	1330031.95	Картометрический метод	0.10	-
115	444882.52	1330430.28	Картометрический метод	0.10	-
116	444882.72	1330430.28	Картометрический метод	0.10	-
117	444882.72	1330430.48	Картометрический метод	0.10	-
118	444882.52	1330430.48	Картометрический метод	0.10	-
115	444882.52	1330430.28	Картометрический метод	0.10	-
119	444652.33	1330489.36	Картометрический метод	0.10	-
120	444652.53	1330489.36	Картометрический метод	0.10	-
121	444652.53	1330489.56	Картометрический метод	0.10	-
122	444652.33	1330489.56	Картометрический метод	0.10	-
119	444652.33	1330489.36	Картометрический метод	0.10	-
123	445059.51	1330089.44	Картометрический метод	0.10	-
124	445059.71	1330089.44	Картометрический метод	0.10	-
125	445059.71	1330089.64	Картометрический метод	0.10	-
126	445059.51	1330089.64	Картометрический метод	0.10	-
123	445059.51	1330089.44	Картометрический метод	0.10	-
127	445062.63	1330146.93	Картометрический метод	0.10	-
128	445062.83	1330146.93	Картометрический метод	0.10	-
129	445062.82	1330147.13	Картометрический метод	0.10	-
130	445062.62	1330147.13	Картометрический метод	0.10	-
127	445062.63	1330146.93	Картометрический метод	0.10	-
131	444720.90	1330471.70	Картометрический метод	0.10	-

3. Сведения о характерных точках части (частей) границы объекта

Обозначение характерных точек части границы	Координаты, м		Метод определения координат характерной точки	Средняя квадратическая погрешность положения характерной точки (M _t), м	Описание обозначения точки на местности (при наличии)
	X	Y			
1	2	3	4	5	6
132	444721.10	1330471.70	Картометрический метод	0.10	-
133	444721.10	1330471.90	Картометрический метод	0.10	-
134	444720.90	1330471.90	Картометрический метод	0.10	-
131	444720.90	1330471.70	Картометрический метод	0.10	-
135	445027.07	1330393.49	Картометрический метод	0.10	-
136	445027.27	1330393.49	Картометрический метод	0.10	-
137	445027.27	1330393.69	Картометрический метод	0.10	-
138	445027.07	1330393.69	Картометрический метод	0.10	-
135	445027.07	1330393.49	Картометрический метод	0.10	-
139	445072.02	1330321.03	Картометрический метод	0.10	-
140	445072.22	1330321.02	Картометрический метод	0.10	-
141	445072.21	1330321.22	Картометрический метод	0.10	-
142	445072.01	1330321.23	Картометрический метод	0.10	-
139	445072.02	1330321.03	Картометрический метод	0.10	-
Часть 2					
143	445631.22	1331117.64	Картометрический метод	0.10	-
144	445613.88	1331246.72	Картометрический метод	0.10	-
145	445514.10	1331239.36	Картометрический метод	0.10	-
146	445475.86	1331543.83	Картометрический метод	0.10	-
147	445571.56	1331557.06	Картометрический метод	0.10	-
148	445552.22	1331694.57	Картометрический метод	0.10	-
149	445550.69	1331705.50	Картометрический метод	0.10	-
150	445541.69	1331721.04	Картометрический метод	0.10	-
151	445539.67	1331724.54	Картометрический метод	0.10	-
152	445537.64	1331728.04	Картометрический метод	0.10	-
153	445537.19	1331728.81	Картометрический метод	0.10	-

3. Сведения о характерных точках части (частей) границы объекта

Обозначение характерных точек части границы	Координаты, м		Метод определения координат характерной точки	Средняя квадратическая погрешность положения характерной точки (Mt), м	Описание обозначения точки на местности (при наличии)
	X	Y			
1	2	3	4	5	6
154	445534.75	1331732.97	Картометрический метод	0.10	-
155	445532.81	1331736.38	Картометрический метод	0.10	-
156	445431.58	1331913.94	Картометрический метод	0.10	-
157	445381.22	1331896.22	Картометрический метод	0.10	-
158	445369.43	1331890.94	Картометрический метод	0.10	-
159	445172.69	1331804.09	Картометрический метод	0.10	-
160	445178.81	1331794.14	Картометрический метод	0.10	-
161	445209.48	1331720.24	Картометрический метод	0.10	-
162	445186.39	1331710.66	Картометрический метод	0.10	-
163	445163.30	1331701.08	Картометрический метод	0.10	-
164	445153.11	1331725.62	Картометрический метод	0.10	-
165	445143.87	1331721.82	Аналитический метод	0.20	-
166	445124.65	1331713.84	Аналитический метод	0.20	-
167	445123.00	1331713.16	Картометрический метод	0.10	-
168	445126.08	1331707.19	Аналитический метод	0.10	-
169	445144.50	1331671.44	Картометрический метод	0.10	-
170	445162.50	1331633.60	Картометрический метод	0.10	-
171	445139.88	1331615.84	Картометрический метод	0.10	-
172	445162.50	1331555.03	Картометрический метод	0.10	-
173	445148.31	1331549.72	Картометрический метод	0.10	-
174	445162.50	1331505.20	Картометрический метод	0.10	-
175	445149.40	1331453.30	Картометрический метод	0.10	-
176	445102.50	1331433.28	Картометрический метод	0.10	-
177	445073.60	1331424.20	Картометрический метод	0.10	-
178	445059.91	1331419.06	Картометрический метод	0.10	-

3. Сведения о характерных точках части (частей) границы объекта

Обозначение характерных точек части границы	Координаты, м		Метод определения координат характерной точки	Средняя квадратическая погрешность положения характерной точки (Mt), м	Описание обозначения точки на местности (при наличии)
	X	Y			
1	2	3	4	5	6
179	445060.97	1331416.15	Аналитический метод	0.30	-
180	445061.24	1331410.20	Картометрический метод	0.10	-
181	445072.31	1331414.66	Аналитический метод	0.10	-
182	445085.97	1331413.50	Аналитический метод	0.10	-
183	445090.96	1331380.15	Аналитический метод	0.10	-
184	445085.06	1331378.58	Аналитический метод	0.10	-
185	445076.15	1331376.19	Аналитический метод	0.10	-
186	445082.14	1331368.21	Аналитический метод	0.20	-
187	445080.58	1331351.58	Аналитический метод	0.20	-
188	445077.14	1331344.27	Аналитический метод	0.20	-
189	445071.64	1331339.84	Картометрический метод	0.10	-
190	445082.00	1331305.79	Аналитический метод	0.10	-
191	445086.21	1331291.95	Аналитический метод	0.10	-
192	445090.77	1331276.92	Аналитический метод	0.10	-
193	445091.29	1331177.26	Картометрический метод	0.10	-
194	445095.99	1331156.89	Картометрический метод	0.10	-
195	445035.49	1331138.02	Картометрический метод	0.10	-
196	445026.90	1331107.90	Картометрический метод	0.10	-
197	445146.69	1331149.13	Картометрический метод	0.10	-
198	445147.90	1331150.30	Картометрический метод	0.10	-
199	445146.44	1331162.24	Картометрический метод	0.10	-
200	445146.46	1331162.24	Картометрический метод	0.10	-
201	445166.35	1331169.51	Картометрический метод	0.10	-
202	445217.51	1331196.82	Картометрический метод	0.10	-
203	445262.07	1331220.61	Картометрический метод	0.10	-

3. Сведения о характерных точках части (частей) границы объекта

Обозначение характерных точек части границы	Координаты, м		Метод определения координат характерной точки	Средняя квадратическая погрешность положения характерной точки (Mt), м	Описание обозначения точки на местности (при наличии)
	X	Y			
1	2	3	4	5	6
204	445290.98	1331124.64	Картометрический метод	0.10	-
205	445278.23	1331068.30	Картометрический метод	0.10	-
206	445286.24	1331069.29	Картометрический метод	0.10	-
207	445323.87	1331073.91	Картометрический метод	0.10	-
208	445476.64	1331095.47	Картометрический метод	0.10	-
143	445631.22	1331117.64	Картометрический метод	0.10	-
Часть 3					
209	444801.96	1330814.46	Аналитический метод	0.30	-
210	444775.18	1330804.04	Аналитический метод	0.30	-
211	444756.96	1330796.94	Аналитический метод	0.30	-
212	444755.21	1330796.38	Аналитический метод	0.30	-
213	444750.56	1330794.91	Аналитический метод	0.30	-
214	444746.49	1330795.54	Аналитический метод	0.30	-
215	444740.27	1330792.28	Аналитический метод	0.30	-
216	444736.30	1330790.08	Аналитический метод	0.30	-
217	444734.94	1330789.33	Аналитический метод	0.30	-
218	444735.21	1330788.85	Аналитический метод	0.30	-
219	444728.51	1330785.90	Аналитический метод	0.30	-
220	444726.80	1330785.25	Аналитический метод	0.30	-
221	444722.90	1330782.98	Аналитический метод	0.30	-
222	444718.83	1330781.44	Картометрический метод	0.10	-
223	444709.02	1330763.77	Аналитический метод	0.40	-
224	444734.95	1330694.83	Картометрический метод	0.10	-
225	444761.19	1330635.54	Картометрический метод	0.10	-
226	444767.19	1330637.09	Картометрический метод	0.10	-
227	444780.30	1330627.80	Картометрический метод	0.10	-

3. Сведения о характерных точках части (частей) границы объекта

Обозначение характерных точек части границы	Координаты, м		Метод определения координат характерной точки	Средняя квадратическая погрешность положения характерной точки (M _t), м	Описание обозначения точки на местности (при наличии)
	X	Y			
1	2	3	4	5	6
228	444806.06	1330663.84	Картометрический метод	0.10	-
229	444832.20	1330707.80	Картометрический метод	0.10	-
230	444834.70	1330750.70	Картометрический метод	0.10	-
231	444822.17	1330746.67	Картометрический метод	0.10	-
232	444806.06	1330801.19	Картометрический метод	0.10	-
233	444809.10	1330802.30	Картометрический метод	0.10	-
209	444801.96	1330814.46	Аналитический метод	0.30	-
Часть 4					
234	444930.81	1330963.01	Картометрический метод	0.10	-
235	444930.16	1330967.81	Картометрический метод	0.10	-
236	444910.25	1330961.27	Картометрический метод	0.10	-
237	444917.10	1330929.30	Картометрический метод	0.10	-
238	444901.50	1330921.41	Картометрический метод	0.10	-
239	444890.10	1330932.00	Картометрический метод	0.10	-
240	444886.50	1330912.41	Картометрический метод	0.10	-
241	444892.83	1330915.25	Картометрический метод	0.10	-
242	444899.71	1330917.09	Картометрический метод	0.10	-
243	444914.46	1330918.13	Картометрический метод	0.10	-
244	444918.02	1330919.38	Картометрический метод	0.10	-
245	444920.21	1330922.25	Картометрический метод	0.10	-
246	444922.58	1330928.44	Картометрический метод	0.10	-
247	444924.40	1330936.81	Картометрический метод	0.10	-
248	444925.90	1330944.28	Картометрический метод	0.10	-
249	444926.58	1330952.41	Картометрический метод	0.10	-
250	444927.71	1330956.91	Картометрический метод	0.10	-
251	444930.33	1330961.34	Картометрический метод	0.10	-

3. Сведения о характерных точках части (частей) границы объекта

Обозначение характерных точек части границы	Координаты, м		Метод определения координат характерной точки	Средняя квадратическая погрешность положения характерной точки (M _t), м	Описание обозначения точки на местности (при наличии)
	X	Y			
1	2	3	4	5	6
234	444930.81	1330963.01	Картометрический метод	0.10	-
Часть 5					
252	443591.07	1331784.28	Аналитический метод	2.50	-
253	443579.40	1331857.31	Картометрический метод	0.10	-
254	443574.40	1331875.80	Картометрический метод	0.10	-
255	443570.07	1331892.04	Аналитический метод	0.10	-
256	443548.78	1331975.67	Картометрический метод	0.10	-
257	443543.42	1331990.91	Картометрический метод	0.10	-
258	443539.56	1332005.01	Картометрический метод	0.10	-
259	443534.70	1332025.70	Картометрический метод	0.10	-
260	443533.72	1332027.69	Картометрический метод	0.10	-
261	443531.15	1332043.55	Картометрический метод	0.10	-
262	443521.05	1332073.52	Картометрический метод	0.10	-
263	443503.41	1332140.26	Картометрический метод	0.10	-
264	443518.19	1332145.44	Картометрический метод	0.10	-
265	443592.82	1332171.61	Картометрический метод	0.10	-
266	443588.35	1332188.04	Картометрический метод	0.10	-
267	443573.07	1332183.71	Аналитический метод	0.10	-
268	443555.81	1332178.40	Аналитический метод	0.10	-
269	443548.39	1332200.17	Аналитический метод	0.10	-
270	443583.51	1332210.58	Аналитический метод	0.10	-
271	443577.30	1332243.71	Картометрический метод	0.10	-
272	443526.39	1332243.28	Аналитический метод	0.10	-
273	443528.37	1332272.55	Аналитический метод	0.10	-
274	443528.72	1332277.74	Аналитический метод	0.10	-
275	443523.37	1332279.33	Аналитический метод	0.10	-

3. Сведения о характерных точках части (частей) границы объекта

Обозначение характерных точек части границы	Координаты, м		Метод определения координат характерной точки	Средняя квадратическая погрешность положения характерной точки (Mt), м	Описание обозначения точки на местности (при наличии)
	X	Y			
1	2	3	4	5	6
276	443524.26	1332285.03	Аналитический метод	0.10	-
277	443524.99	1332287.63	Аналитический метод	0.10	-
278	443525.90	1332290.07	Аналитический метод	0.10	-
279	443526.74	1332292.09	Аналитический метод	0.10	-
280	443528.07	1332305.83	Картометрический метод	0.10	-
281	443537.33	1332305.75	Аналитический метод	0.30	-
282	443538.56	1332330.12	Аналитический метод	0.30	-
283	443522.62	1332332.45	Аналитический метод	0.30	-
284	443526.76	1332351.63	Аналитический метод	0.30	-
285	443516.06	1332353.48	Картометрический метод	0.10	-
286	443512.12	1332354.17	Картометрический метод	0.10	-
287	443509.95	1332354.54	Картометрический метод	0.10	-
288	443483.30	1332359.93	Картометрический метод	0.10	-
289	443486.73	1332382.37	Картометрический метод	0.10	-
290	443501.19	1332379.78	Картометрический метод	0.10	-
291	443505.00	1332407.91	Картометрический метод	0.10	-
292	443519.21	1332468.10	Картометрический метод	0.10	-
293	443526.92	1332466.31	Картометрический метод	0.10	-
294	443530.57	1332488.54	Картометрический метод	0.10	-
295	443529.07	1332488.86	Аналитический метод	0.10	-
296	443523.11	1332490.18	Аналитический метод	0.10	-
297	443537.94	1332556.82	Аналитический метод	0.10	-
298	443604.30	1332542.05	Аналитический метод	0.10	-
299	443604.16	1332541.41	Картометрический метод	0.10	-
300	443599.00	1332518.22	Аналитический метод	0.10	-

3. Сведения о характерных точках части (частей) границы объекта

Обозначение характерных точек части границы	Координаты, м		Метод определения координат характерной точки	Средняя квадратическая погрешность положения характерной точки (Mt), м	Описание обозначения точки на местности (при наличии)
	X	Y			
1	2	3	4	5	6
301	443589.79	1332520.02	Аналитический метод	0.10	-
302	443587.78	1332505.15	Аналитический метод	0.10	-
303	443625.18	1332499.01	Аналитический метод	0.20	-
304	443642.59	1332496.20	Аналитический метод	0.20	-
305	443644.82	1332495.83	Аналитический метод	0.20	-
306	443654.36	1332495.86	Картометрический метод	0.10	-
307	443657.08	1332540.25	Картометрический метод	0.10	-
308	443664.90	1332573.70	Картометрический метод	0.10	-
309	443665.23	1332575.09	Картометрический метод	0.10	-
310	443650.06	1332578.08	Картометрический метод	0.10	-
311	443652.91	1332590.26	Картометрический метод	0.10	-
312	443655.01	1332597.72	Картометрический метод	0.10	-
313	443657.14	1332603.48	Картометрический метод	0.10	-
314	443660.38	1332603.45	Картометрический метод	0.10	-
315	443674.55	1332600.40	Картометрический метод	0.10	-
316	443694.36	1332596.05	Картометрический метод	0.10	-
317	443702.13	1332621.17	Картометрический метод	0.10	-
318	443712.32	1332664.71	Картометрический метод	0.10	-
319	443729.82	1332660.91	Картометрический метод	0.10	-
320	443733.92	1332681.11	Картометрический метод	0.10	-
321	443736.02	1332689.01	Картометрический метод	0.10	-
322	443752.62	1332684.45	Аналитический метод	0.10	-
323	443783.57	1332826.15	Картометрический метод	0.10	-
324	443785.25	1332838.73	Картометрический метод	0.10	-
325	443787.25	1332852.39	Аналитический метод	0.30	-

3. Сведения о характерных точках части (частей) границы объекта

Обозначение характерных точек части границы	Координаты, м		Метод определения координат характерной точки	Средняя квадратическая погрешность положения характерной точки (Mt), м	Описание обозначения точки на местности (при наличии)
	X	Y			
1	2	3	4	5	6
326	443793.08	1332906.10	Картометрический метод	0.10	-
327	443825.03	1332900.05	Картометрический метод	0.10	-
328	443826.62	1332913.41	Картометрический метод	0.10	-
329	443830.42	1332938.21	Картометрический метод	0.10	-
330	443834.72	1332966.41	Картометрический метод	0.10	-
331	443839.88	1332995.91	Аналитический метод	0.20	-
332	443843.91	1333013.46	Аналитический метод	0.20	-
333	443847.48	1333027.76	Аналитический метод	0.20	-
334	443852.16	1333043.76	Картометрический метод	0.10	-
335	443849.77	1333044.26	Аналитический метод	0.20	-
336	443861.73	1333083.64	Аналитический метод	0.20	-
337	443865.96	1333082.62	Аналитический метод	0.20	-
338	443869.37	1333099.32	Аналитический метод	0.30	-
339	443878.11	1333137.84	Аналитический метод	0.30	-
340	443887.57	1333135.46	Аналитический метод	0.30	-
341	443892.92	1333162.09	Картометрический метод	0.10	-
342	443883.18	1333164.29	Картометрический метод	0.10	-
343	443888.86	1333191.12	Картометрический метод	0.10	-
344	443909.18	1333252.48	Картометрический метод	0.10	-
345	443920.32	1333280.18	Аналитический метод	0.60	-
346	443919.67	1333280.34	Аналитический метод	0.60	-
347	443921.78	1333285.63	Аналитический метод	0.60	-
348	443946.00	1333304.33	Аналитический метод	0.60	-
349	443950.17	1333306.78	Аналитический метод	0.60	-
350	443955.02	1333307.50	Аналитический метод	0.60	-

3. Сведения о характерных точках части (частей) границы объекта

Обозначение характерных точек части границы	Координаты, м		Метод определения координат характерной точки	Средняя квадратическая погрешность положения характерной точки (M _t), м	Описание обозначения точки на местности (при наличии)
	X	Y			
1	2	3	4	5	6
351	444005.07	1333295.78	Аналитический метод	0.60	-
352	444016.05	1333292.95	Картометрический метод	0.10	-
353	444025.12	1333337.48	Картометрический метод	0.10	-
354	444064.32	1333337.89	Картометрический метод	0.10	-
355	444160.24	1333338.04	Картометрический метод	0.10	-
356	444167.01	1333339.90	Картометрический метод	0.10	-
357	444174.79	1333344.54	Картометрический метод	0.10	-
358	444197.19	1333416.83	Картометрический метод	0.10	-
359	444205.74	1333412.40	Аналитический метод	0.10	-
360	444205.76	1333412.41	Картометрический метод	0.10	-
361	444310.62	1333542.96	Картометрический метод	0.10	-
362	444289.18	1333565.15	Картометрический метод	0.10	-
363	444288.26	1333566.08	Картометрический метод	0.10	-
364	444279.95	1333562.94	Картометрический метод	0.10	-
365	444269.52	1333558.96	Картометрический метод	0.10	-
366	444259.04	1333554.96	Картометрический метод	0.10	-
367	444193.73	1333530.02	Картометрический метод	0.10	-
368	444096.19	1333492.78	Картометрический метод	0.10	-
369	444034.31	1333469.00	Картометрический метод	0.10	-
370	443984.25	1333422.41	Картометрический метод	0.10	-
371	443956.16	1333407.93	Картометрический метод	0.10	-
372	443873.94	1333365.53	Картометрический метод	0.10	-
373	443341.47	1333095.35	Картометрический метод	0.10	-
374	443322.10	1333085.52	Картометрический метод	0.10	-
375	443316.57	1333082.67	Аналитический метод	2.50	-

3. Сведения о характерных точках части (частей) границы объекта

Обозначение характерных точек части границы	Координаты, м		Метод определения координат характерной точки	Средняя квадратическая погрешность положения характерной точки (M _t), м	Описание обозначения точки на местности (при наличии)
	X	Y			
1	2	3	4	5	6
376	443302.05	1333075.35	Аналитический метод	2.50	-
377	443201.43	1333024.29	Картометрический метод	0.10	-
378	443177.94	1333010.72	Картометрический метод	0.10	-
379	443116.94	1332977.47	Картометрический метод	0.10	-
380	443116.38	1332977.16	Картометрический метод	0.10	-
381	443116.72	1332974.42	Картометрический метод	0.10	-
382	443117.00	1332972.19	Картометрический метод	0.10	-
383	443117.16	1332971.19	Картометрический метод	0.10	-
384	443117.57	1332968.59	Картометрический метод	0.10	-
385	443120.56	1332951.82	Картометрический метод	0.10	-
386	443120.71	1332950.99	Картометрический метод	0.10	-
387	443128.25	1332910.38	Картометрический метод	0.10	-
388	443161.88	1332732.44	Картометрический метод	0.10	-
389	443180.44	1332639.41	Картометрический метод	0.10	-
390	443192.69	1332575.38	Картометрический метод	0.10	-
391	443213.38	1332466.38	Картометрический метод	0.10	-
392	443235.38	1332346.00	Картометрический метод	0.10	-
393	443256.31	1332227.75	Картометрический метод	0.10	-
394	443267.38	1332162.59	Картометрический метод	0.10	-
395	443268.63	1332155.21	Картометрический метод	0.10	-
396	443279.69	1332090.09	Картометрический метод	0.10	-
397	443284.69	1332058.25	Картометрический метод	0.10	-
398	443313.33	1331893.25	Картометрический метод	0.10	-
399	443314.28	1331887.79	Картометрический метод	0.10	-
400	443315.68	1331879.71	Аналитический метод	2.50	-

3. Сведения о характерных точках части (частей) границы объекта

Обозначение характерных точек части границы	Координаты, м		Метод определения координат характерной точки	Средняя квадратическая погрешность положения характерной точки (Mt), м	Описание обозначения точки на местности (при наличии)
	X	Y			
1	2	3	4	5	6
401	443322.20	1331842.18	Аналитический метод	2.50	-
402	443322.69	1331839.34	Картометрический метод	0.10	-
403	443389.31	1331865.31	Картометрический метод	0.10	-
404	443406.88	1331828.00	Аналитический метод	2.50	-
405	443417.62	1331829.98	Аналитический метод	2.50	-
406	443451.69	1331835.69	Аналитический метод	2.50	-
407	443469.75	1331837.79	Аналитический метод	2.50	-
408	443481.19	1331838.97	Аналитический метод	2.50	-
409	443487.69	1331839.53	Картометрический метод	0.10	-
410	443513.00	1331839.53	Картометрический метод	0.10	-
411	443517.12	1331839.03	Картометрический метод	0.10	-
412	443532.06	1331837.06	Аналитический метод	2.50	-
413	443543.82	1331833.58	Аналитический метод	2.50	-
414	443544.40	1331833.40	Аналитический метод	2.50	-
415	443560.06	1331825.94	Картометрический метод	0.10	-
416	443567.90	1331820.50	Аналитический метод	2.50	-
417	443569.90	1331819.10	Аналитический метод	2.50	-
418	443570.94	1331817.56	Картометрический метод	0.10	-
419	443580.45	1331803.25	Аналитический метод	2.50	-
420	443581.11	1331802.10	Аналитический метод	2.50	-
252	443591.07	1331784.28	Аналитический метод	2.50	-
421	444022.20	1333446.66	Аналитический метод	0.10	-
422	444040.94	1333422.85	Аналитический метод	0.10	-
423	444065.18	1333439.84	Аналитический метод	0.10	-
424	444047.56	1333464.45	Аналитический метод	0.10	-

3. Сведения о характерных точках части (частей) границы объекта

Обозначение характерных точек части границы	Координаты, м		Метод определения координат характерной точки	Средняя квадратическая погрешность положения характерной точки (Mt), м	Описание обозначения точки на местности (при наличии)
	X	Y			
1	2	3	4	5	6
421	444022.20	1333446.66	Аналитический метод	0.10	-
425	443268.82	1332226.29	Аналитический метод	2.50	-
426	443471.85	1332261.23	Аналитический метод	2.50	-
427	443315.99	1333063.23	Аналитический метод	2.50	-
428	443140.88	1332971.89	Аналитический метод	2.50	-
425	443268.82	1332226.29	Аналитический метод	2.50	-
429	443574.33	1332566.17	Аналитический метод	0.10	-
430	443632.90	1332553.14	Аналитический метод	0.10	-
431	443657.28	1332662.72	Аналитический метод	0.10	-
432	443598.71	1332675.74	Аналитический метод	0.10	-
433	443584.84	1332613.43	Аналитический метод	0.10	-
434	443584.73	1332612.93	Аналитический метод	0.10	-
429	443574.33	1332566.17	Аналитический метод	0.10	-
435	443617.91	1332722.80	Аналитический метод	0.10	-
436	443676.47	1332709.77	Аналитический метод	0.10	-
437	443689.51	1332768.34	Аналитический метод	0.10	-
438	443630.93	1332781.37	Аналитический метод	0.10	-
435	443617.91	1332722.80	Аналитический метод	0.10	-
439	443666.90	1332859.72	Аналитический метод	0.10	-
440	443695.33	1332853.40	Аналитический метод	0.10	-
441	443697.39	1332867.53	Аналитический метод	0.10	-
442	443717.53	1332862.68	Аналитический метод	0.10	-
443	443720.50	1332896.37	Аналитический метод	0.10	-
444	443721.51	1332906.72	Аналитический метод	0.10	-
445	443721.72	1332908.98	Аналитический метод	0.10	-

3. Сведения о характерных точках части (частей) границы объекта

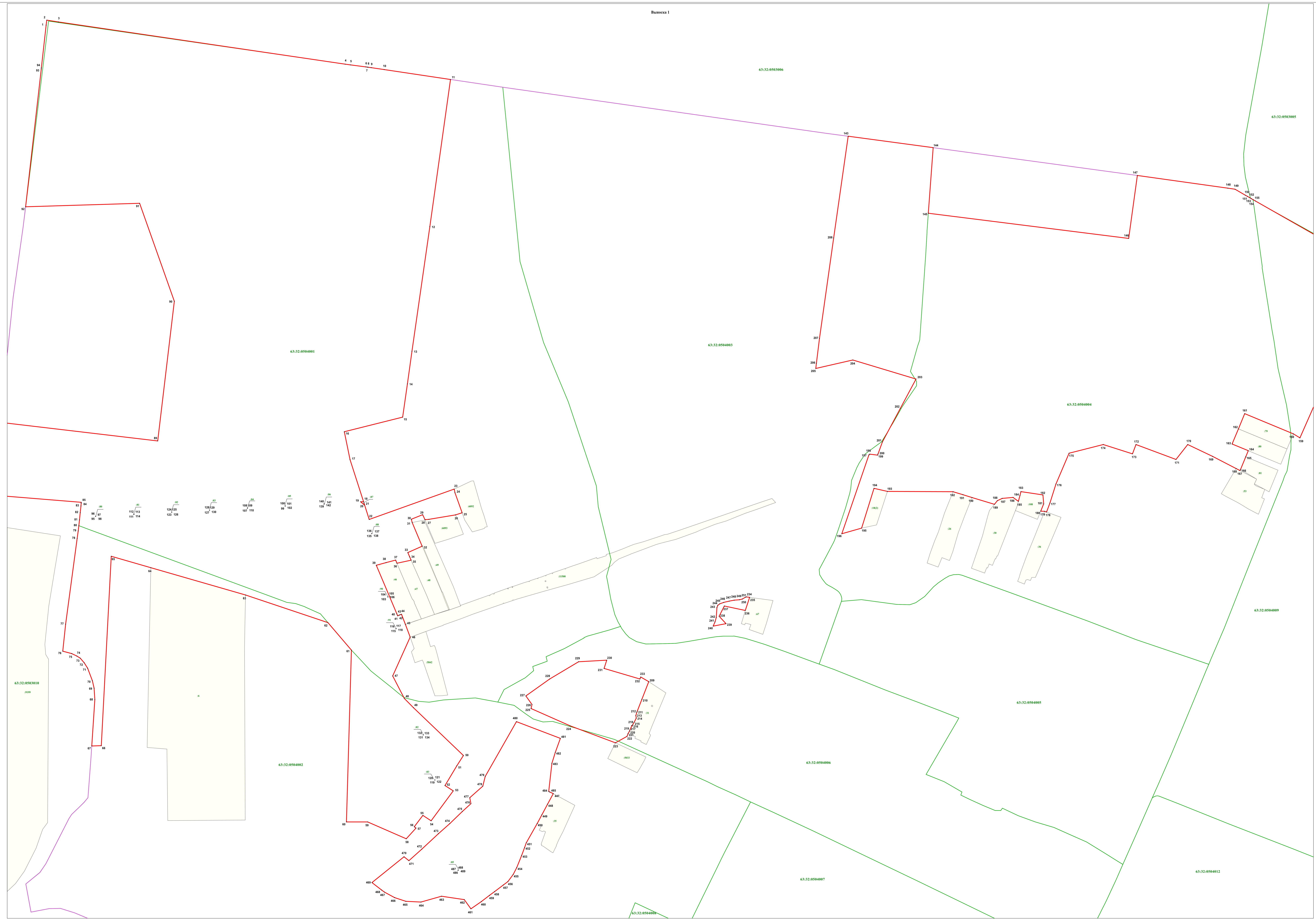
Обозначение характерных точек части границы	Координаты, м		Метод определения координат характерной точки	Средняя квадратическая погрешность положения характерной точки (M _t), м	Описание обозначения точки на местности (при наличии)
	X	Y			
1	2	3	4	5	6
446	443679.94	1332918.28	Аналитический метод	0.10	-
439	443666.90	1332859.72	Аналитический метод	0.10	-
Часть 6					
447	444631.74	1330669.31	Аналитический метод	0.30	-
448	444615.79	1330660.71	Аналитический метод	0.30	-
449	444599.54	1330651.97	Аналитический метод	0.30	-
450	444586.22	1330644.88	Аналитический метод	0.30	-
451	444557.06	1330628.34	Картометрический метод	0.10	-
452	444549.77	1330625.73	Картометрический метод	0.10	-
453	444537.66	1330621.35	Картометрический метод	0.10	-
454	444519.40	1330613.90	Картометрический метод	0.10	-
455	444508.70	1330608.40	Картометрический метод	0.10	-
456	444498.00	1330600.38	Картометрический метод	0.10	-
457	444492.88	1330593.53	Картометрический метод	0.10	-
458	444482.90	1330580.20	Картометрический метод	0.10	-
459	444477.10	1330572.40	Картометрический метод	0.10	-
460	444467.50	1330560.00	Картометрический метод	0.10	-
461	444456.56	1330544.25	Картометрический метод	0.10	-
462	444470.63	1330534.09	Картометрический метод	0.10	-
463	444475.70	1330499.50	Картометрический метод	0.10	-
464	444466.90	1330468.30	Картометрический метод	0.10	-
465	444468.10	1330445.30	Картометрический метод	0.10	-
466	444473.70	1330428.20	Картометрический метод	0.10	-
467	444482.10	1330412.80	Картометрический метод	0.10	-
468	444485.10	1330408.60	Картометрический метод	0.10	-
469	444496.60	1330393.80	Картометрический метод	0.10	-

3. Сведения о характерных точках части (частей) границы объекта

Обозначение характерных точек части границы	Координаты, м		Метод определения координат характерной точки	Средняя квадратическая погрешность положения характерной точки (Mt), м	Описание обозначения точки на местности (при наличии)
	X	Y			
1	2	3	4	5	6
470	444535.80	1330442.60	Картометрический метод	0.10	-
471	444529.81	1330449.91	Картометрический метод	0.10	-
472	444547.31	1330469.59	Картометрический метод	0.10	-
473	444570.88	1330494.84	Картометрический метод	0.10	-
474	444586.10	1330512.10	Картометрический метод	0.10	-
475	444604.40	1330531.00	Картометрический метод	0.10	-
476	444616.50	1330544.30	Картометрический метод	0.10	-
477	444625.50	1330542.41	Картометрический метод	0.10	-
478	444643.10	1330562.30	Картометрический метод	0.10	-
479	444657.90	1330566.00	Картометрический метод	0.10	-
480	444741.19	1330613.41	Картометрический метод	0.10	-
481	444715.80	1330680.20	Картометрический метод	0.10	-
482	444694.38	1330672.38	Картометрический метод	0.10	-
483	444677.81	1330667.22	Картометрический метод	0.10	-
484	444634.97	1330662.54	Картометрический метод	0.10	-
485	444634.22	1330664.13	Картометрический метод	0.10	-
447	444631.74	1330669.31	Аналитический метод	0.30	-
486	444515.18	1330524.67	Картометрический метод	0.10	-
487	444515.38	1330524.67	Картометрический метод	0.10	-
488	444515.38	1330524.87	Картометрический метод	0.10	-
489	444515.18	1330524.87	Картометрический метод	0.10	-
486	444515.18	1330524.67	Картометрический метод	0.10	-

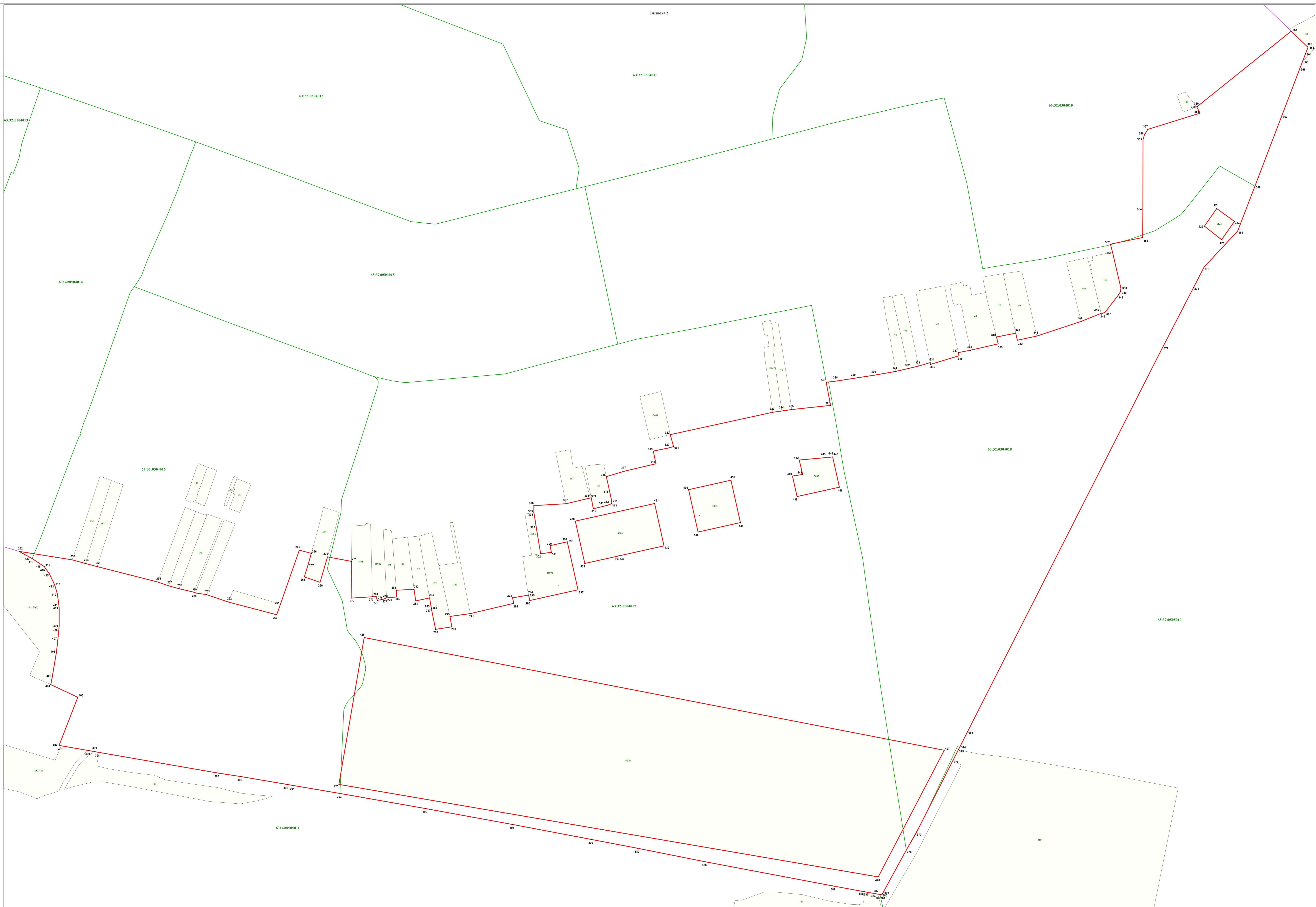
**Текстовое описание местоположения границ населенных пунктов,
территориальных зон**

Прохождение границы		Описание прохождения границы
от точки	до точки	
1	2	3
-	-	-



- Используемые условные знаки и обозначения:
- - характеристическая точка границы
 - (красная линия) - граница территориальной зоны
 - (зеленая линия) - граница наследственного пункта
 - (фиолетовая линия) - граница кадастрового квартала
 - (серая линия) - земельный участок, кадастровый номер
 - (желтый фон) - полиция кадастрового квартала
 - (черная линия) - опоры ДЗП

Масштаб 1:1900



Масштаб 1:1700

- Используемые условные знаки и обозначения:
- характеристическая точка границы
 - граница территориальной зоны
 - граница населенного пункта
 - граница кадастрового квартала
 - земельный участок, кадастровый номер
 - подпись кадастрового квартала



Описание местоположения границ

Зона объектов сельскохозяйственного назначения

(наименование объекта, местоположение границ которого описано (далее - объект))

Раздел 1

Сведения об объекте

№ п/п	Характеристики объекта	Описание характеристик
1	2	3
1.	Местоположение объекта	Самарская область, район Ставропольский, сельское поселение Верхнее Санчелеево, село Лопатино
2.	Площадь объекта +/- величина погрешности определения площади (P +/- Дельта P)	475884 кв.м. +/- 6036 кв.м.
3.	Иные характеристики объекта	-

Раздел 2

Сведения о местоположении границ объекта

1. Система координат МСК-63, зона 1

2. Сведения о характерных точках границ объекта

Обозначение характерных точек границ	Координаты, м		Метод определения координат характерной точки	Средняя квадратическая погрешность положения характерной точки (Mt), м	Описание обозначения точки на местности (при наличии)
	X	Y			
1	2	3	4	5	6
-	-	-	-	-	

3. Сведения о характерных точках части (частей) границы объекта

Обозначение характерных точек части границы	Координаты, м		Метод определения координат характерной точки	Средняя квадратическая погрешность положения характерной точки (Mt), м	Описание обозначения точки на местности (при наличии)
	X	Y			
1	2	3	4	5	6
Часть 1					
1	448950.25	1321678.81	Аналитический метод	0.10	-
2	448935.05	1321631.05	Аналитический метод	0.10	-
3	448940.79	1321628.55	Картометрический метод	0.10	-
4	448985.65	1321773.11	Картометрический метод	0.10	-
5	448986.64	1321776.30	Картометрический метод	0.10	-
6	448987.63	1321779.49	Картометрический метод	0.10	-
7	448996.78	1321809.00	Картометрический метод	0.10	-
8	448996.88	1321809.31	Картометрический метод	0.10	-
9	448997.65	1321811.89	Картометрический метод	0.10	-
10	448998.00	1321813.09	Картометрический метод	0.10	-
11	448998.52	1321814.78	Картометрический метод	0.10	-
12	449036.62	1321939.50	Картометрический метод	0.10	-
13	449148.56	1321945.58	Картометрический метод	0.10	-
14	449151.82	1321945.76	Картометрический метод	0.10	-
15	449155.08	1321945.93	Картометрический метод	0.10	-
16	449176.66	1321947.10	Картометрический метод	0.10	-

3. Сведения о характерных точках части (частей) границы объекта

Обозначение характерных точек части границы	Координаты, м		Метод определения координат характерной точки	Средняя квадратическая погрешность положения характерной точки (M _t), м	Описание обозначения точки на местности (при наличии)
	X	Y			
1	2	3	4	5	6
17	449177.69	1321947.16	Картометрический метод	0.10	-
18	449179.67	1321947.24	Картометрический метод	0.10	-
19	449182.50	1321947.34	Картометрический метод	0.10	-
20	449181.25	1321971.09	Картометрический метод	0.10	-
21	449180.12	1322005.53	Картометрический метод	0.10	-
22	449177.62	1322035.91	Картометрический метод	0.10	-
23	449174.00	1322062.31	Картометрический метод	0.10	-
24	449167.38	1322096.66	Картометрический метод	0.10	-
25	449157.44	1322130.53	Картометрический метод	0.10	-
26	449149.31	1322160.59	Картометрический метод	0.10	-
27	449134.88	1322210.03	Картометрический метод	0.10	-
28	449126.38	1322256.47	Картометрический метод	0.10	-
29	449120.31	1322283.50	Картометрический метод	0.10	-
30	449113.50	1322325.00	Картометрический метод	0.10	-
31	449110.81	1322352.97	Картометрический метод	0.10	-
32	449102.50	1322384.09	Картометрический метод	0.10	-
33	449095.58	1322418.58	Картометрический метод	0.10	-
34	449092.80	1322432.41	Картометрический метод	0.10	-
35	449090.88	1322442.00	Картометрический метод	0.10	-
36	449088.62	1322453.28	Картометрический метод	0.10	-
37	449085.00	1322467.59	Картометрический метод	0.10	-
38	449079.19	1322494.03	Картометрический метод	0.10	-
39	449075.60	1322512.68	Картометрический метод	0.10	-
40	449073.44	1322523.88	Картометрический метод	0.10	-
41	449071.13	1322536.27	Картометрический метод	0.10	-

3. Сведения о характерных точках части (частей) границы объекта

Обозначение характерных точек части границы	Координаты, м		Метод определения координат характерной точки	Средняя квадратическая погрешность положения характерной точки (M _t), м	Описание обозначения точки на местности (при наличии)
	X	Y			
1	2	3	4	5	6
42	449061.62	1322587.22	Картометрический метод	0.10	-
43	449057.38	1322622.06	Картометрический метод	0.10	-
44	449053.69	1322650.69	Картометрический метод	0.10	-
45	449050.69	1322689.06	Картометрический метод	0.10	-
46	449049.38	1322706.62	Картометрический метод	0.10	-
47	449048.94	1322709.78	Картометрический метод	0.10	-
48	449039.88	1322752.88	Картометрический метод	0.10	-
49	449029.69	1322794.47	Картометрический метод	0.10	-
50	449027.75	1322825.84	Картометрический метод	0.10	-
51	449024.00	1322875.81	Картометрический метод	0.10	-
52	449024.75	1322906.78	Картометрический метод	0.10	-
53	449023.12	1322929.09	Картометрический метод	0.10	-
54	449022.15	1322935.76	Картометрический метод	0.10	-
55	449021.25	1322941.88	Картометрический метод	0.10	-
56	449019.38	1322947.94	Картометрический метод	0.10	-
57	449010.00	1322965.41	Картометрический метод	0.10	-
58	449003.06	1322961.66	Картометрический метод	0.10	-
59	448996.03	1322958.27	Картометрический метод	0.10	-
60	448990.25	1322955.47	Картометрический метод	0.10	-
61	448977.12	1322948.12	Картометрический метод	0.10	-
62	448962.38	1322941.72	Картометрический метод	0.10	-
63	448951.06	1322937.75	Картометрический метод	0.10	-
64	448933.62	1322931.38	Картометрический метод	0.10	-
65	448918.94	1322927.44	Картометрический метод	0.10	-
66	448904.75	1322922.56	Картометрический метод	0.10	-

3. Сведения о характерных точках части (частей) границы объекта

Обозначение характерных точек части границы	Координаты, м		Метод определения координат характерной точки	Средняя квадратическая погрешность положения характерной точки (M _t), м	Описание обозначения точки на местности (при наличии)
	X	Y			
1	2	3	4	5	6
67	448883.12	1322919.47	Картометрический метод	0.10	-
68	448867.81	1322919.50	Картометрический метод	0.10	-
69	448847.88	1322923.09	Картометрический метод	0.10	-
70	448828.69	1322926.69	Картометрический метод	0.10	-
71	448813.00	1322928.75	Картометрический метод	0.10	-
72	448795.75	1322931.97	Картометрический метод	0.10	-
73	448779.38	1322934.69	Картометрический метод	0.10	-
74	448758.25	1322936.81	Картометрический метод	0.10	-
75	448730.50	1322940.09	Картометрический метод	0.10	-
76	448707.50	1322942.28	Картометрический метод	0.10	-
77	448678.19	1322944.47	Картометрический метод	0.10	-
78	448663.56	1322945.56	Картометрический метод	0.10	-
79	448651.15	1322946.18	Картометрический метод	0.10	-
80	448648.00	1322946.34	Картометрический метод	0.10	-
81	448638.30	1322948.58	Картометрический метод	0.10	-
82	448627.12	1322951.16	Аналитический метод	2.50	-
83	448626.50	1322947.99	Картометрический метод	0.10	-
84	448625.31	1322941.92	Картометрический метод	0.10	-
85	448599.25	1322809.06	Картометрический метод	0.10	-
86	448593.44	1322783.97	Картометрический метод	0.10	-
87	448438.22	1322797.80	Картометрический метод	0.10	-
88	448435.19	1322798.07	Картометрический метод	0.10	-
89	448432.16	1322798.34	Картометрический метод	0.10	-
90	448430.38	1322798.50	Картометрический метод	0.10	-
91	448439.97	1322849.56	Картометрический метод	0.10	-

3. Сведения о характерных точках части (частей) границы объекта

Обозначение характерных точек части границы	Координаты, м		Метод определения координат характерной точки	Средняя квадратическая погрешность положения характерной точки (Mt), м	Описание обозначения точки на местности (при наличии)
	X	Y			
1	2	3	4	5	6
92	448442.12	1322861.02	Картометрический метод	0.10	-
93	448442.22	1322861.53	Картометрический метод	0.10	-
94	448442.56	1322863.34	Картометрический метод	0.10	-
95	448442.75	1322865.69	Картометрический метод	0.10	-
96	448441.19	1322869.94	Картометрический метод	0.10	-
97	448440.23	1322873.27	Картометрический метод	0.10	-
98	448412.81	1322968.28	Картометрический метод	0.10	-
99	448407.08	1322970.44	Картометрический метод	0.10	-
100	448290.91	1323014.24	Картометрический метод	0.10	-
101	448279.00	1323018.72	Картометрический метод	0.10	-
102	448270.36	1323021.80	Картометрический метод	0.10	-
103	448161.75	1323060.53	Картометрический метод	0.10	-
104	448142.44	1323067.00	Картометрический метод	0.10	-
105	448078.63	1323123.11	Аналитический метод	0.10	-
106	448076.76	1323126.21	Аналитический метод	0.10	-
107	448069.16	1323154.17	Аналитический метод	0.10	-
108	448091.92	1323171.88	Картометрический метод	0.10	-
109	448086.82	1323178.25	Картометрический метод	0.10	-
110	448093.47	1323183.54	Картометрический метод	0.10	-
111	448098.62	1323177.09	Картометрический метод	0.10	-
112	448111.90	1323187.42	Аналитический метод	0.10	-
113	448163.18	1323227.77	Картометрический метод	0.10	-
114	448162.19	1323256.19	Картометрический метод	0.10	-
115	448173.90	1323334.99	Картометрический метод	0.10	-
116	448191.47	1323453.21	Картометрический метод	0.10	-

3. Сведения о характерных точках части (частей) границы объекта

Обозначение характерных точек части границы	Координаты, м		Метод определения координат характерной точки	Средняя квадратическая погрешность положения характерной точки (M _t), м	Описание обозначения точки на местности (при наличии)
	X	Y			
1	2	3	4	5	6
117	448191.51	1323453.48	Картометрический метод	0.10	-
118	448192.14	1323457.73	Картометрический метод	0.10	-
119	448192.75	1323461.84	Картометрический метод	0.10	-
120	448192.29	1323461.61	Аналитический метод	2.50	-
121	448032.44	1323382.00	Аналитический метод	2.50	-
122	448015.55	1323378.53	Аналитический метод	2.50	-
123	448008.81	1323377.16	Аналитический метод	2.50	-
124	448003.83	1323377.47	Аналитический метод	0.20	-
125	447976.50	1323379.19	Картометрический метод	0.10	-
126	447970.75	1323379.66	Картометрический метод	0.10	-
127	447969.21	1323380.33	Аналитический метод	0.20	-
128	447943.59	1323391.52	Аналитический метод	0.20	-
129	447928.19	1323398.25	Аналитический метод	0.20	-
130	447892.38	1323430.47	Аналитический метод	0.20	-
131	447891.69	1323430.97	Картометрический метод	0.10	-
132	447829.03	1323471.08	Картометрический метод	0.10	-
133	447827.25	1323472.22	Картометрический метод	0.10	-
134	447805.83	1323468.15	Аналитический метод	0.20	-
135	447788.38	1323464.84	Аналитический метод	0.20	-
136	447725.19	1323437.66	Аналитический метод	0.20	-
137	447685.92	1323420.75	Аналитический метод	0.20	-
138	447689.75	1323412.80	Аналитический метод	0.10	-
139	447803.86	1323444.58	Аналитический метод	0.10	-
140	447862.82	1323431.28	Аналитический метод	0.10	-
141	447886.84	1323413.20	Аналитический метод	0.10	-

3. Сведения о характерных точках части (частей) границы объекта

Обозначение характерных точек части границы	Координаты, м		Метод определения координат характерной точки	Средняя квадратическая погрешность положения характерной точки (Mt), м	Описание обозначения точки на местности (при наличии)
	X	Y			
1	2	3	4	5	6
142	447895.11	1323383.49	Аналитический метод	0.10	-
143	447788.74	1323353.87	Аналитический метод	0.10	-
144	447771.40	1323392.81	Аналитический метод	0.10	-
145	447745.30	1323389.60	Аналитический метод	0.10	-
146	447730.40	1323380.80	Аналитический метод	0.10	-
147	447733.30	1323374.11	Аналитический метод	0.10	-
148	447713.43	1323363.76	Аналитический метод	0.10	-
149	447702.47	1323358.26	Аналитический метод	0.20	-
150	447713.57	1323332.37	Аналитический метод	0.20	-
151	447729.53	1323295.15	Аналитический метод	0.20	-
152	447734.47	1323283.61	Аналитический метод	0.20	-
153	447737.86	1323275.75	Аналитический метод	0.20	-
154	447750.74	1323245.71	Картометрический метод	0.10	-
155	447772.52	1323260.11	Картометрический метод	0.10	-
156	447796.37	1323275.78	Картометрический метод	0.10	-
157	447823.76	1323225.07	Картометрический метод	0.10	-
158	447833.43	1323233.49	Картометрический метод	0.10	-
159	447857.06	1323254.09	Картометрический метод	0.10	-
160	447877.89	1323223.18	Картометрический метод	0.10	-
161	447887.76	1323229.05	Аналитический метод	0.10	-
162	447906.67	1323242.04	Аналитический метод	0.10	-
163	447943.46	1323199.35	Аналитический метод	0.10	-
164	447944.92	1323195.28	Картометрический метод	0.10	-
165	447958.25	1323169.16	Картометрический метод	0.10	-
166	447946.13	1323160.66	Картометрический метод	0.10	-

3. Сведения о характерных точках части (частей) границы объекта

Обозначение характерных точек части границы	Координаты, м		Метод определения координат характерной точки	Средняя квадратическая погрешность положения характерной точки (Mt), м	Описание обозначения точки на местности (при наличии)
	X	Y			
1	2	3	4	5	6
167	447957.69	1323147.28	Картометрический метод	0.10	-
168	447935.81	1323132.66	Картометрический метод	0.10	-
169	447954.38	1323115.56	Картометрический метод	0.10	-
170	447981.13	1323096.88	Картометрический метод	0.10	-
171	447999.75	1323122.13	Картометрический метод	0.10	-
172	448023.25	1323105.09	Картометрический метод	0.10	-
173	448008.15	1323082.79	Картометрический метод	0.10	-
174	448004.64	1323077.60	Картометрический метод	0.10	-
175	448017.06	1323069.41	Картометрический метод	0.10	-
176	448041.50	1323056.53	Картометрический метод	0.10	-
177	448040.19	1323053.84	Картометрический метод	0.10	-
178	448096.31	1323025.00	Картометрический метод	0.10	-
179	448097.13	1323023.94	Картометрический метод	0.10	-
180	448092.00	1323016.63	Картометрический метод	0.10	-
181	448114.88	1322997.19	Картометрический метод	0.10	-
182	448116.81	1323000.41	Картометрический метод	0.10	-
183	448142.00	1322983.41	Картометрический метод	0.10	-
184	448129.81	1322966.16	Картометрический метод	0.10	-
185	448177.07	1322930.24	Картометрический метод	0.10	-
186	448181.75	1322937.58	Аналитический метод	0.30	-
187	448207.15	1322922.46	Аналитический метод	0.30	-
188	448265.19	1322888.72	Картометрический метод	0.10	-
189	448251.24	1322862.80	Картометрический метод	0.10	-
190	448262.91	1322854.21	Картометрический метод	0.10	-
191	448274.82	1322845.29	Картометрический метод	0.10	-

3. Сведения о характерных точках части (частей) границы объекта

Обозначение характерных точек части границы	Координаты, м		Метод определения координат характерной точки	Средняя квадратическая погрешность положения характерной точки (Mt), м	Описание обозначения точки на местности (при наличии)
	X	Y			
1	2	3	4	5	6
192	448304.75	1322833.05	Аналитический метод	0.10	-
193	448329.05	1322831.30	Аналитический метод	0.10	-
194	448341.38	1322825.84	Картометрический метод	0.10	-
195	448347.09	1322822.21	Картометрический метод	0.10	-
196	448359.56	1322814.60	Аналитический метод	0.10	-
197	448366.46	1322810.39	Аналитический метод	0.10	-
198	448371.28	1322806.54	Аналитический метод	0.10	-
199	448376.23	1322802.58	Аналитический метод	0.10	-
200	448395.21	1322790.40	Картометрический метод	0.10	-
201	448399.14	1322792.10	Картометрический метод	0.10	-
202	448425.03	1322775.05	Картометрический метод	0.10	-
203	448412.76	1322742.88	Картометрический метод	0.10	-
204	448422.10	1322735.78	Аналитический метод	0.10	-
205	448436.54	1322730.50	Аналитический метод	0.10	-
206	448441.15	1322728.81	Аналитический метод	0.10	-
207	448460.94	1322721.57	Аналитический метод	0.10	-
208	448469.19	1322724.06	Картометрический метод	0.10	-
209	448502.86	1322712.64	Картометрический метод	0.10	-
210	448503.25	1322709.84	Картометрический метод	0.10	-
211	448529.13	1322700.06	Картометрический метод	0.10	-
212	448525.14	1322689.77	Картометрический метод	0.10	-
213	448520.69	1322678.34	Картометрический метод	0.10	-
214	448540.69	1322666.28	Картометрический метод	0.10	-
215	448581.44	1322644.06	Картометрический метод	0.10	-
216	448590.19	1322656.31	Картометрический метод	0.10	-

3. Сведения о характерных точках части (частей) границы объекта

Обозначение характерных точек части границы	Координаты, м		Метод определения координат характерной точки	Средняя квадратическая погрешность положения характерной точки (M _t), м	Описание обозначения точки на местности (при наличии)
	X	Y			
1	2	3	4	5	6
217	448620.69	1322640.53	Картометрический метод	0.10	-
218	448604.06	1322605.53	Картометрический метод	0.10	-
219	448632.81	1322591.44	Картометрический метод	0.10	-
220	448650.19	1322580.75	Картометрический метод	0.10	-
221	448675.13	1322566.94	Картометрический метод	0.10	-
222	448693.63	1322592.31	Картометрический метод	0.10	-
223	448721.94	1322579.84	Картометрический метод	0.10	-
224	448707.31	1322551.08	Картометрический метод	0.10	-
225	448787.62	1322504.42	Картометрический метод	0.10	-
226	448810.57	1322491.79	Картометрический метод	0.10	-
227	448816.65	1322501.52	Картометрический метод	0.10	-
228	448833.15	1322527.31	Картометрический метод	0.10	-
229	448853.38	1322514.63	Картометрический метод	0.10	-
230	448906.25	1322478.03	Картометрический метод	0.10	-
231	448889.69	1322456.84	Картометрический метод	0.10	-
232	448908.44	1322443.84	Картометрический метод	0.10	-
233	448907.26	1322434.61	Аналитический метод	0.30	-
234	448910.29	1322431.06	Аналитический метод	0.30	-
235	448921.56	1322423.59	Аналитический метод	0.30	-
236	448923.93	1322422.26	Аналитический метод	0.30	-
237	448924.73	1322421.77	Аналитический метод	0.30	-
238	448925.87	1322423.42	Картометрический метод	0.10	-
239	448943.42	1322411.89	Картометрический метод	0.10	-
240	448967.75	1322396.09	Картометрический метод	0.10	-
241	448954.56	1322377.84	Картометрический метод	0.10	-

3. Сведения о характерных точках части (частей) границы объекта

Обозначение характерных точек части границы	Координаты, м		Метод определения координат характерной точки	Средняя квадратическая погрешность положения характерной точки (Mt), м	Описание обозначения точки на местности (при наличии)
	X	Y			
1	2	3	4	5	6
242	448978.13	1322360.14	Картометрический метод	0.10	-
243	449002.88	1322342.55	Картометрический метод	0.10	-
244	448953.38	1322275.56	Картометрический метод	0.10	-
245	448932.08	1322241.15	Картометрический метод	0.10	-
246	448958.27	1322219.34	Картометрический метод	0.10	-
247	448912.42	1322158.10	Аналитический метод	0.30	-
248	448896.18	1322136.34	Аналитический метод	0.30	-
249	448879.94	1322114.59	Аналитический метод	0.30	-
250	448886.30	1322110.47	Картометрический метод	0.10	-
251	448892.86	1322105.72	Картометрический метод	0.10	-
252	448873.69	1321831.34	Картометрический метод	0.10	-
253	448913.94	1321822.38	Аналитический метод	0.10	-
254	448953.32	1321812.75	Аналитический метод	0.10	-
255	448990.42	1321810.56	Аналитический метод	0.10	-
256	448989.18	1321796.88	Аналитический метод	0.10	-
1	448950.25	1321678.81	Аналитический метод	0.10	-
257	448621.63	1322755.05	Картометрический метод	0.10	-
258	448654.71	1322867.80	Картометрический метод	0.10	-
259	448872.35	1322803.95	Картометрический метод	0.10	-
260	448839.28	1322691.21	Картометрический метод	0.10	-
257	448621.63	1322755.05	Картометрический метод	0.10	-
261	448025.27	1323279.41	Аналитический метод	0.10	-
262	448023.72	1323339.14	Аналитический метод	0.10	-
263	448082.00	1323340.67	Аналитический метод	0.10	-
264	448083.57	1323280.93	Аналитический метод	0.10	-

3. Сведения о характерных точках части (частей) границы объекта

Обозначение характерных точек части границы	Координаты, м		Метод определения координат характерной точки	Средняя квадратическая погрешность положения характерной точки (M _t), м	Описание обозначения точки на местности (при наличии)
	X	Y			
1	2	3	4	5	6
261	448025.27	1323279.41	Аналитический метод	0.10	-
265	448131.50	1323018.00	Картометрический метод	0.10	-
266	448129.30	1323026.11	Картометрический метод	0.10	-
267	448137.44	1323028.32	Картометрический метод	0.10	-
268	448139.64	1323020.21	Картометрический метод	0.10	-
265	448131.50	1323018.00	Картометрический метод	0.10	-
269	448479.50	1322750.85	Картометрический метод	0.10	-
270	448483.70	1322758.26	Картометрический метод	0.10	-
271	448490.91	1322754.07	Картометрический метод	0.10	-
272	448486.85	1322746.80	Картометрический метод	0.10	-
269	448479.50	1322750.85	Картометрический метод	0.10	-
273	448056.46	1323183.06	Картометрический метод	0.10	-
274	448058.07	1323184.25	Картометрический метод	0.10	-
275	448063.17	1323177.39	Картометрический метод	0.10	-
276	448071.67	1323176.38	Картометрический метод	0.10	-
277	448071.44	1323174.40	Картометрический метод	0.10	-
278	448063.44	1323175.33	Картометрический метод	0.10	-
279	448061.96	1323167.41	Картометрический метод	0.10	-
280	448059.99	1323167.78	Картометрический метод	0.10	-
281	448061.56	1323176.19	Картометрический метод	0.10	-
273	448056.46	1323183.06	Картометрический метод	0.10	-
282	448364.55	1322843.36	Картометрический метод	0.10	-
283	448364.55	1322845.80	Картометрический метод	0.10	-
284	448366.99	1322845.80	Картометрический метод	0.10	-
285	448367.00	1322843.36	Картометрический метод	0.10	-

3. Сведения о характерных точках части (частей) границы объекта

Обозначение характерных точек части границы	Координаты, м		Метод определения координат характерной точки	Средняя квадратическая погрешность положения характерной точки (M _t), м	Описание обозначения точки на местности (при наличии)
	X	Y			
1	2	3	4	5	6
282	448364.55	1322843.36	Картометрический метод	0.10	-
286	448731.37	1322647.68	Картометрический метод	0.10	-
287	448731.38	1322650.12	Картометрический метод	0.10	-
288	448733.82	1322650.12	Картометрический метод	0.10	-
289	448733.81	1322647.68	Картометрический метод	0.10	-
286	448731.37	1322647.68	Картометрический метод	0.10	-
290	448872.32	1322588.42	Картометрический метод	0.10	-
291	448872.32	1322590.86	Картометрический метод	0.10	-
292	448874.76	1322590.86	Картометрический метод	0.10	-
293	448874.76	1322588.42	Картометрический метод	0.10	-
290	448872.32	1322588.42	Картометрический метод	0.10	-
294	449010.81	1322530.63	Картометрический метод	0.10	-
295	449010.82	1322533.07	Картометрический метод	0.10	-
296	449013.26	1322533.07	Картометрический метод	0.10	-
297	449013.25	1322530.63	Картометрический метод	0.10	-
294	449010.81	1322530.63	Картометрический метод	0.10	-
298	448250.60	1322931.40	Картометрический метод	0.10	-
299	448250.60	1322933.83	Картометрический метод	0.10	-
300	448253.04	1322933.83	Картометрический метод	0.10	-
301	448253.04	1322931.39	Картометрический метод	0.10	-
298	448250.60	1322931.40	Картометрический метод	0.10	-
302	448607.93	1322699.30	Картометрический метод	0.10	-
303	448607.93	1322701.74	Картометрический метод	0.10	-
304	448610.37	1322701.74	Картометрический метод	0.10	-
305	448610.36	1322699.30	Картометрический метод	0.10	-

3. Сведения о характерных точках части (частей) границы объекта

Обозначение характерных точек части границы	Координаты, м		Метод определения координат характерной точки	Средняя квадратическая погрешность положения характерной точки (Mt), м	Описание обозначения точки на местности (при наличии)
	X	Y			
1	2	3	4	5	6
302	448607.93	1322699.30	Картометрический метод	0.10	-
306	447909.29	1323370.20	Картометрический метод	0.10	-
307	447909.29	1323372.61	Картометрический метод	0.10	-
308	447911.70	1323372.61	Картометрический метод	0.10	-
309	447911.70	1323370.20	Картометрический метод	0.10	-
306	447909.29	1323370.20	Картометрический метод	0.10	-
310	447991.50	1323306.94	Картометрический метод	0.10	-
311	447991.50	1323309.35	Картометрический метод	0.10	-
312	447993.91	1323309.36	Картометрический метод	0.10	-
313	447993.91	1323306.95	Картометрический метод	0.10	-
310	447991.50	1323306.94	Картометрический метод	0.10	-
314	448013.16	1323238.23	Картометрический метод	0.10	-
315	448013.15	1323240.63	Картометрический метод	0.10	-
316	448015.56	1323240.63	Картометрический метод	0.10	-
317	448015.57	1323238.22	Картометрический метод	0.10	-
314	448013.16	1323238.23	Картометрический метод	0.10	-
318	448430.72	1322741.20	Картометрический метод	0.10	-
319	448433.08	1322745.28	Картометрический метод	0.10	-
320	448433.42	1322745.08	Картометрический метод	0.10	-
321	448431.08	1322741.00	Картометрический метод	0.10	-
318	448430.72	1322741.20	Картометрический метод	0.10	-
322	448324.47	1322869.18	Картометрический метод	0.10	-
323	448324.79	1322869.43	Картометрический метод	0.10	-
324	448327.62	1322866.17	Картометрический метод	0.10	-
325	448327.30	1322865.91	Картометрический метод	0.10	-

3. Сведения о характерных точках части (частей) границы объекта

Обозначение характерных точек части границы	Координаты, м		Метод определения координат характерной точки	Средняя квадратическая погрешность положения характерной точки (M _t), м	Описание обозначения точки на местности (при наличии)
	X	Y			
1	2	3	4	5	6
322	448324.47	1322869.18	Картометрический метод	0.10	-
326	448431.34	1322746.64	Картометрический метод	0.10	-
327	448433.79	1322750.06	Картометрический метод	0.10	-
328	448434.11	1322749.82	Картометрический метод	0.10	-
329	448431.67	1322746.41	Картометрический метод	0.10	-
326	448431.34	1322746.64	Картометрический метод	0.10	-
330	449054.29	1322490.00	Картометрический метод	0.10	-
331	449054.37	1322490.19	Картометрический метод	0.10	-
332	449054.57	1322490.11	Картометрический метод	0.10	-
333	449054.48	1322489.92	Картометрический метод	0.10	-
330	449054.29	1322490.00	Картометрический метод	0.10	-
334	448661.33	1322651.93	Картометрический метод	0.10	-
335	448661.41	1322652.12	Картометрический метод	0.10	-
336	448661.59	1322652.04	Картометрический метод	0.10	-
337	448661.53	1322651.85	Картометрический метод	0.10	-
334	448661.33	1322651.93	Картометрический метод	0.10	-
338	448988.80	1322516.99	Картометрический метод	0.10	-
339	448988.88	1322517.18	Картометрический метод	0.10	-
340	448989.06	1322517.10	Картометрический метод	0.10	-
341	448988.99	1322516.91	Картометрический метод	0.10	-
338	448988.80	1322516.99	Картометрический метод	0.10	-
342	448228.76	1323017.46	Картометрический метод	0.10	-
343	448228.79	1323017.66	Картометрический метод	0.10	-
344	448228.99	1323017.66	Картометрический метод	0.10	-
345	448228.96	1323017.45	Картометрический метод	0.10	-

3. Сведения о характерных точках части (частей) границы объекта

Обозначение характерных точек части границы	Координаты, м		Метод определения координат характерной точки	Средняя квадратическая погрешность положения характерной точки (M _t), м	Описание обозначения точки на местности (при наличии)
	X	Y			
1	2	3	4	5	6
342	448228.76	1323017.46	Картометрический метод	0.10	-
346	448726.83	1322624.94	Картометрический метод	0.10	-
347	448726.90	1322625.13	Картометрический метод	0.10	-
348	448727.09	1322625.05	Картометрический метод	0.10	-
349	448727.02	1322624.87	Картометрический метод	0.10	-
346	448726.83	1322624.94	Картометрический метод	0.10	-
350	448261.34	1322966.63	Картометрический метод	0.10	-
351	448261.37	1322966.83	Картометрический метод	0.10	-
352	448261.57	1322966.82	Картометрический метод	0.10	-
353	448261.54	1322966.62	Картометрический метод	0.10	-
350	448261.34	1322966.63	Картометрический метод	0.10	-
354	448530.34	1322705.92	Картометрический метод	0.10	-
355	448530.43	1322706.09	Картометрический метод	0.10	-
356	448530.61	1322706.02	Картометрический метод	0.10	-
357	448530.53	1322705.83	Картометрический метод	0.10	-
354	448530.34	1322705.92	Картометрический метод	0.10	-
358	448294.10	1322916.22	Картометрический метод	0.10	-
359	448294.11	1322916.42	Картометрический метод	0.10	-
360	448294.31	1322916.41	Картометрический метод	0.10	-
361	448294.30	1322916.21	Картометрический метод	0.10	-
358	448294.10	1322916.22	Картометрический метод	0.10	-
362	448067.54	1323270.14	Картометрический метод	0.10	-
363	448067.54	1323270.34	Картометрический метод	0.10	-
364	448067.74	1323270.34	Картометрический метод	0.10	-
365	448067.74	1323270.14	Картометрический метод	0.10	-

3. Сведения о характерных точках части (частей) границы объекта

Обозначение характерных точек части границы	Координаты, м		Метод определения координат характерной точки	Средняя квадратическая погрешность положения характерной точки (M _t), м	Описание обозначения точки на местности (при наличии)
	X	Y			
1	2	3	4	5	6
362	448067.54	1323270.14	Картометрический метод	0.10	-
366	448107.24	1323220.70	Картометрический метод	0.10	-
367	448107.24	1323220.90	Картометрический метод	0.10	-
368	448107.44	1323220.90	Картометрический метод	0.10	-
369	448107.44	1323220.70	Картометрический метод	0.10	-
366	448107.24	1323220.70	Картометрический метод	0.10	-
370	447988.12	1323369.02	Картометрический метод	0.10	-
371	447988.13	1323369.22	Картометрический метод	0.10	-
372	447988.33	1323369.23	Картометрический метод	0.10	-
373	447988.32	1323369.03	Картометрический метод	0.10	-
370	447988.12	1323369.02	Картометрический метод	0.10	-
374	448857.82	1322570.96	Картометрический метод	0.10	-
375	448857.89	1322571.16	Картометрический метод	0.10	-
376	448858.07	1322571.07	Картометрический метод	0.10	-
377	448858.00	1322570.89	Картометрический метод	0.10	-
374	448857.82	1322570.96	Картометрический метод	0.10	-
378	448923.32	1322543.98	Картометрический метод	0.10	-
379	448923.38	1322544.17	Картометрический метод	0.10	-
380	448923.57	1322544.08	Картометрический метод	0.10	-
381	448923.49	1322543.90	Картометрический метод	0.10	-
378	448923.32	1322543.98	Картометрический метод	0.10	-
382	448338.02	1322894.55	Картометрический метод	0.10	-
383	448338.02	1322894.75	Картометрический метод	0.10	-
384	448338.22	1322894.73	Картометрический метод	0.10	-
385	448338.21	1322894.53	Картометрический метод	0.10	-

3. Сведения о характерных точках части (частей) границы объекта

Обозначение характерных точек части границы	Координаты, м		Метод определения координат характерной точки	Средняя квадратическая погрешность положения характерной точки (Мт), м	Описание обозначения точки на местности (при наличии)
	X	Y			
1	2	3	4	5	6
382	448338.02	1322894.55	Картометрический метод	0.10	-
386	448360.51	1322937.38	Картометрический метод	0.10	-
387	448360.51	1322937.58	Картометрический метод	0.10	-
388	448360.71	1322937.55	Картометрический метод	0.10	-
389	448360.71	1322937.36	Картометрический метод	0.10	-
386	448360.51	1322937.38	Картометрический метод	0.10	-
390	448354.94	1322834.49	Картометрический метод	0.10	-
391	448354.94	1322834.68	Картометрический метод	0.10	-
392	448355.14	1322834.67	Картометрический метод	0.10	-
393	448355.14	1322834.47	Картометрический метод	0.10	-
390	448354.94	1322834.49	Картометрический метод	0.10	-
394	448595.84	1322678.93	Картометрический метод	0.10	-
395	448595.92	1322679.10	Картометрический метод	0.10	-
396	448596.10	1322679.03	Картометрический метод	0.10	-
397	448596.02	1322678.84	Картометрический метод	0.10	-
394	448595.84	1322678.93	Картометрический метод	0.10	-
398	448792.33	1322597.95	Картометрический метод	0.10	-
399	448792.40	1322598.14	Картометрический метод	0.10	-
400	448792.58	1322598.06	Картометрический метод	0.10	-
401	448792.51	1322597.88	Картометрический метод	0.10	-
398	448792.33	1322597.95	Картометрический метод	0.10	-
402	448475.33	1322728.59	Картометрический метод	0.10	-
403	448475.40	1322728.77	Картометрический метод	0.10	-
404	448475.58	1322728.69	Картометрический метод	0.10	-
405	448475.51	1322728.51	Картометрический метод	0.10	-

3. Сведения о характерных точках части (частей) границы объекта

Обозначение характерных точек части границы	Координаты, м		Метод определения координат характерной точки	Средняя квадратическая погрешность положения характерной точки (M _t), м	Описание обозначения точки на местности (при наличии)
	X	Y			
1	2	3	4	5	6
402	448475.33	1322728.59	Картометрический метод	0.10	-
Часть 2					
406	447627.22	1323397.29	Аналитический метод	0.20	-
407	447547.88	1323368.34	Картометрический метод	0.10	-
408	447507.62	1323355.78	Картометрический метод	0.10	-
409	447458.69	1323343.88	Картометрический метод	0.10	-
410	447495.68	1323164.19	Картометрический метод	0.10	-
411	447558.40	1323192.42	Аналитический метод	0.20	-
412	447580.51	1323203.21	Аналитический метод	0.20	-
413	447586.07	1323206.72	Аналитический метод	0.10	-
414	447615.80	1323221.04	Аналитический метод	0.10	-
415	447645.54	1323235.36	Аналитический метод	0.10	-
416	447675.27	1323249.68	Аналитический метод	0.10	-
417	447705.00	1323264.00	Аналитический метод	0.10	-
418	447705.94	1323264.55	Картометрический метод	0.10	-
419	447705.37	1323265.79	Аналитический метод	0.20	-
420	447703.17	1323270.54	Аналитический метод	0.20	-
421	447698.54	1323280.56	Картометрический метод	0.10	-
422	447696.99	1323279.64	Аналитический метод	0.10	-
423	447678.26	1323271.19	Аналитический метод	0.10	-
424	447672.59	1323268.71	Аналитический метод	0.10	-
425	447636.80	1323253.02	Аналитический метод	0.10	-
426	447607.09	1323239.87	Аналитический метод	0.10	-
427	447577.56	1323226.76	Аналитический метод	0.10	-
428	447567.24	1323250.00	Аналитический метод	0.10	-
429	447566.78	1323251.64	Аналитический метод	0.10	-

3. Сведения о характерных точках части (частей) границы объекта

Обозначение характерных точек части границы	Координаты, м		Метод определения координат характерной точки	Средняя квадратическая погрешность положения характерной точки (Mt), м	Описание обозначения точки на местности (при наличии)
	X	Y			
1	2	3	4	5	6
430	447564.94	1323255.81	Аналитический метод	0.10	-
431	447563.11	1323259.14	Аналитический метод	0.10	-
432	447545.60	1323298.58	Аналитический метод	0.10	-
433	447651.79	1323346.53	Аналитический метод	0.20	-
434	447650.44	1323349.32	Аналитический метод	0.20	-
406	447627.22	1323397.29	Аналитический метод	0.20	-

Раздел 3

Сведения о местоположении измененных (уточненных) границ объекта

1. Система координат -

2. Сведения о характерных точках границ объекта

Обозначение характерных точек границ	Существующие координаты, м		Измененные (уточненные) координаты, м		Метод определения координат характерной точки	Средняя квадратическая погрешность положения характерной точки (Mt), м	Описание обозначения точки на местности (при наличии)
	X	Y	X	Y			
1	2	3	4	5	6	7	8
-	-	-	-	-	-	-	

3. Сведения о характерных точках части (частей) границы объекта

Обозначение характерных точек части границы	Существующие координаты, м		Измененные (уточненные) координаты, м		Метод определения координат характерной точки	Средняя квадратическая погрешность положения характерной точки (Mt), м	Описание обозначения точки на местности (при наличии)
	X	Y	X	Y			
1	2	3	4	5	6	7	8
-	-	-	-	-	-	-	

**Текстовое описание местоположения границ населенных пунктов,
территориальных зон**

Прохождение границы		Описание прохождения границы
от точки	до точки	
1	2	3
-	-	-

Описание местоположения границ

Зона объектов сельскохозяйственного назначения

(наименование объекта, местоположение границ которого описано (далее - объект))

Раздел 1

Сведения об объекте

№ п/п	Характеристики объекта	Описание характеристик
1	2	3
1.	Местоположение объекта	Самарская область, район Ставропольский, сельское поселение Верхнее Санчелеево, село Верхнее Санчелеево
2.	Площадь объекта +/- величина погрешности определения площади (P +/- Дельта P)	353237 кв.м. +/- 5200 кв.м.
3.	Иные характеристики объекта	-

Раздел 2

Сведения о местоположении границ объекта

1. Система координат МСК-63, зона 1

2. Сведения о характерных точках границ объекта

Обозначение характерных точек границ	Координаты, м		Метод определения координат характерной точки	Средняя квадратическая погрешность положения характерной точки (Mt), м	Описание обозначения точки на местности (при наличии)
	X	Y			
1	2	3	4	5	6
-	-	-	-	-	

3. Сведения о характерных точках части (частей) границы объекта

Обозначение характерных точек части границы	Координаты, м		Метод определения координат характерной точки	Средняя квадратическая погрешность положения характерной точки (Mt), м	Описание обозначения точки на местности (при наличии)
	X	Y			
1	2	3	4	5	6
Часть 1					
1	445524.06	1329867.53	Картометрический метод	0.10	-
2	445529.32	1330040.79	Картометрический метод	0.10	-
3	445380.35	1330093.49	Картометрический метод	0.10	-
4	445167.92	1330068.24	Картометрический метод	0.10	-
5	445196.27	1329828.82	Картометрический метод	0.10	-
6	445385.81	1329848.53	Картометрический метод	0.10	-
7	445492.62	1329863.66	Картометрический метод	0.10	-
1	445524.06	1329867.53	Картометрический метод	0.10	-
Часть 2					
8	444992.60	1329997.60	Картометрический метод	0.10	-
9	444975.20	1330057.81	Аналитический метод	0.20	-
10	444933.77	1330201.70	Аналитический метод	0.20	-
11	444891.77	1330326.87	Картометрический метод	0.10	-
12	444850.00	1330362.55	Картометрический метод	0.10	-
13	444588.71	1330355.04	Картометрический метод	0.10	-
14	444588.04	1330082.57	Картометрический метод	0.10	-

3. Сведения о характерных точках части (частей) границы объекта

Обозначение характерных точек части границы	Координаты, м		Метод определения координат характерной точки	Средняя квадратическая погрешность положения характерной точки (Mt), м	Описание обозначения точки на местности (при наличии)
	X	Y			
1	2	3	4	5	6
15	444697.20	1330081.74	Картометрический метод	0.10	-
16	444704.71	1329982.41	Картометрический метод	0.10	-
8	444992.60	1329997.60	Картометрический метод	0.10	-
Часть 3					
17	443471.85	1332261.23	Аналитический метод	2.50	-
18	443315.99	1333063.23	Аналитический метод	2.50	-
19	443140.88	1332971.89	Аналитический метод	2.50	-
20	443268.82	1332226.29	Аналитический метод	2.50	-
17	443471.85	1332261.23	Аналитический метод	2.50	-

Раздел 3

Сведения о местоположении измененных (уточненных) границ объекта

1. Система координат -

2. Сведения о характерных точках границ объекта

Обозначение характерных точек границ	Существующие координаты, м		Измененные (уточненные) координаты, м		Метод определения координат характерной точки	Средняя квадратическая погрешность положения характерной точки (Mt), м	Описание обозначения точки на местности (при наличии)
	X	Y	X	Y			
1	2	3	4	5	6	7	8
-	-	-	-	-	-	-	

3. Сведения о характерных точках части (частей) границы объекта

Обозначение характерных точек части границы	Существующие координаты, м		Измененные (уточненные) координаты, м		Метод определения координат характерной точки	Средняя квадратическая погрешность положения характерной точки (Mt), м	Описание обозначения точки на местности (при наличии)
	X	Y	X	Y			
1	2	3	4	5	6	7	8
-	-	-	-	-	-	-	

**Текстовое описание местоположения границ населенных пунктов,
территориальных зон**

Прохождение границы		Описание прохождения границы
от точки	до точки	
1	2	3
-	-	-

Описание местоположения границ

Зона объектов сельскохозяйственного назначения

(наименование объекта, местоположение границ которого описано (далее - объект))

Раздел 1

Сведения об объекте

№ п/п	Характеристики объекта	Описание характеристик
1	2	3
1.	Местоположение объекта	Самарская область, район Ставропольский, сельское поселение Верхнее Санчелеево
2.	Площадь объекта +/- величина погрешности определения площади (Р +/- Дельта Р)	957181 кв.м. +/- 8561 кв.м.
3.	Иные характеристики объекта	-

Раздел 2

Сведения о местоположении границ объекта

1. Система координат МСК-63, зона 1

2. Сведения о характерных точках границ объекта

Обозначение характерных точек границ	Координаты, м		Метод определения координат характерной точки	Средняя квадратическая погрешность положения характерной точки (Mt), м	Описание обозначения точки на местности (при наличии)
	X	Y			
1	2	3	4	5	6
-	-	-	-	-	

3. Сведения о характерных точках части (частей) границы объекта

Обозначение характерных точек части границы	Координаты, м		Метод определения координат характерной точки	Средняя квадратическая погрешность положения характерной точки (Mt), м	Описание обозначения точки на местности (при наличии)
	X	Y			
1	2	3	4	5	6
Часть 1					
1	448593.44	1322783.97	Картометрический метод	12.50	-
2	448599.25	1322809.06	Картометрический метод	12.50	-
3	448625.31	1322941.92	Картометрический метод	12.50	-
4	448626.50	1322947.99	Картометрический метод	12.50	-
5	448624.81	1322947.90	Аналитический метод	2.50	-
6	448607.08	1322973.63	Аналитический метод	2.50	-
7	448586.79	1323020.51	Аналитический метод	2.50	-
8	448565.79	1323061.24	Аналитический метод	2.50	-
9	448541.66	1323284.84	Аналитический метод	2.50	-
10	448567.82	1323367.86	Аналитический метод	2.50	-
11	448571.49	1323383.58	Аналитический метод	2.50	-
12	448569.37	1323397.86	Аналитический метод	2.50	-
13	448558.40	1323439.54	Аналитический метод	2.50	-
14	448549.07	1323471.11	Аналитический метод	2.50	-
15	448546.39	1323473.25	Аналитический метод	2.50	-
16	448545.16	1323474.22	Аналитический метод	2.50	-

3. Сведения о характерных точках части (частей) границы объекта

Обозначение характерных точек части границы	Координаты, м		Метод определения координат характерной точки	Средняя квадратическая погрешность положения характерной точки (M _t), м	Описание обозначения точки на местности (при наличии)
	X	Y			
1	2	3	4	5	6
17	448529.14	1323476.36	Аналитический метод	2.50	-
18	448403.39	1323481.39	Аналитический метод	2.50	-
19	448296.98	1323482.39	Аналитический метод	2.50	-
20	448247.97	1323476.35	Аналитический метод	2.50	-
21	448205.02	1323468.73	Аналитический метод	2.50	-
22	448197.33	1323465.44	Аналитический метод	2.50	-
23	448192.29	1323461.61	Аналитический метод	2.50	-
24	448192.75	1323461.84	Картометрический метод	12.50	-
25	448192.14	1323457.73	Картометрический метод	12.50	-
26	448191.51	1323453.48	Картометрический метод	12.50	-
27	448191.47	1323453.21	Картометрический метод	12.50	-
28	448173.90	1323334.99	Картометрический метод	12.50	-
29	448162.19	1323256.19	Картометрический метод	12.50	-
30	448163.18	1323227.77	Картометрический метод	12.50	-
31	448111.90	1323187.42	Аналитический метод	0.10	-
32	448137.05	1323153.19	Аналитический метод	0.10	-
33	448136.96	1323152.98	Аналитический метод	0.10	-
34	448141.73	1323146.32	Аналитический метод	0.10	-
35	448136.48	1323142.56	Аналитический метод	0.10	-
36	448100.34	1323115.95	Аналитический метод	0.10	-
37	448088.52	1323130.60	Аналитический метод	0.10	-
38	448078.63	1323123.11	Аналитический метод	0.10	-
39	448142.44	1323067.00	Картометрический метод	12.50	-
40	448161.75	1323060.53	Картометрический метод	12.50	-
41	448270.36	1323021.80	Картометрический метод	12.50	-

3. Сведения о характерных точках части (частей) границы объекта

Обозначение характерных точек части границы	Координаты, м		Метод определения координат характерной точки	Средняя квадратическая погрешность положения характерной точки (M _t), м	Описание обозначения точки на местности (при наличии)
	X	Y			
1	2	3	4	5	6
42	448279.00	1323018.72	Картометрический метод	12.50	-
43	448290.91	1323014.24	Картометрический метод	12.50	-
44	448407.08	1322970.44	Картометрический метод	12.50	-
45	448412.81	1322968.28	Картометрический метод	12.50	-
46	448440.23	1322873.27	Картометрический метод	12.50	-
47	448441.19	1322869.94	Картометрический метод	12.50	-
48	448442.75	1322865.69	Картометрический метод	12.50	-
49	448442.56	1322863.34	Картометрический метод	12.50	-
50	448442.22	1322861.53	Картометрический метод	12.50	-
51	448442.12	1322861.02	Картометрический метод	12.50	-
52	448439.97	1322849.56	Картометрический метод	12.50	-
53	448430.38	1322798.50	Картометрический метод	12.50	-
54	448432.16	1322798.34	Картометрический метод	12.50	-
55	448435.19	1322798.07	Картометрический метод	12.50	-
56	448438.22	1322797.80	Картометрический метод	12.50	-
1	448593.44	1322783.97	Картометрический метод	12.50	-
57	448135.90	1323108.37	Картометрический метод	12.50	-
58	448144.03	1323110.09	Картометрический метод	12.50	-
59	448142.45	1323118.23	Картометрический метод	12.50	-
60	448134.26	1323116.54	Картометрический метод	12.50	-
57	448135.90	1323108.37	Картометрический метод	12.50	-
Часть 2					
61	443937.32	1331435.70	Картометрический метод	12.50	-
62	443927.25	1331450.63	Картометрический метод	12.50	-
63	443873.00	1331531.12	Картометрический метод	12.50	-
64	443858.38	1331553.25	Картометрический метод	12.50	-

3. Сведения о характерных точках части (частей) границы объекта

Обозначение характерных точек части границы	Координаты, м		Метод определения координат характерной точки	Средняя квадратическая погрешность положения характерной точки (M _t), м	Описание обозначения точки на местности (при наличии)
	X	Y			
1	2	3	4	5	6
65	443855.25	1331558.00	Картометрический метод	12.50	-
66	443844.06	1331574.84	Картометрический метод	12.50	-
67	443794.19	1331649.09	Картометрический метод	12.50	-
68	443790.19	1331654.62	Картометрический метод	12.50	-
69	443785.06	1331660.84	Картометрический метод	12.50	-
70	443780.31	1331664.94	Картометрический метод	12.50	-
71	443775.25	1331668.62	Картометрический метод	12.50	-
72	443770.56	1331671.16	Картометрический метод	12.50	-
73	443764.81	1331673.16	Картометрический метод	12.50	-
74	443761.00	1331674.06	Картометрический метод	12.50	-
75	443756.06	1331673.78	Картометрический метод	12.50	-
76	443684.94	1331667.09	Картометрический метод	12.50	-
77	443654.97	1331660.84	Картометрический метод	12.50	-
78	443645.62	1331658.88	Картометрический метод	12.50	-
79	443635.21	1331657.49	Картометрический метод	12.50	-
80	443631.49	1331656.98	Картометрический метод	12.50	-
81	443627.94	1331656.50	Картометрический метод	12.50	-
82	443626.44	1331657.00	Картометрический метод	12.50	-
83	443624.31	1331658.84	Картометрический метод	12.50	-
84	443622.88	1331661.00	Картометрический метод	12.50	-
85	443621.38	1331665.22	Картометрический метод	12.50	-
86	443621.05	1331666.81	Аналитический метод	2.50	-
87	443598.70	1331655.32	Картометрический метод	12.50	-
88	443598.53	1331655.72	Картометрический метод	12.50	-
89	443597.12	1331659.20	Картометрический метод	12.50	-

3. Сведения о характерных точках части (частей) границы объекта

Обозначение характерных точек части границы	Координаты, м		Метод определения координат характерной точки	Средняя квадратическая погрешность положения характерной точки (M _t), м	Описание обозначения точки на местности (при наличии)
	X	Y			
1	2	3	4	5	6
90	443594.37	1331667.39	Картометрический метод	12.50	-
91	443588.51	1331681.06	Картометрический метод	12.50	-
92	443584.61	1331692.38	Картометрический метод	12.50	-
93	443581.10	1331704.47	Картометрический метод	12.50	-
94	443566.66	1331746.22	Картометрический метод	12.50	-
95	443545.89	1331739.03	Картометрический метод	12.50	-
96	443452.98	1331812.64	Картометрический метод	12.50	-
97	443429.04	1331802.74	Картометрический метод	12.50	-
98	443419.64	1331798.86	Картометрический метод	12.50	-
99	443406.88	1331828.00	Аналитический метод	2.50	-
100	443389.31	1331865.31	Картометрический метод	12.50	-
101	443322.69	1331839.34	Картометрический метод	12.50	-
102	443322.20	1331842.18	Аналитический метод	2.50	-
103	443302.30	1331833.96	Аналитический метод	2.50	-
104	443324.96	1331758.84	Аналитический метод	2.50	-
105	443326.87	1331759.66	Аналитический метод	2.50	-
106	443354.03	1331665.39	Аналитический метод	2.50	-
107	443391.44	1331535.60	Аналитический метод	2.50	-
108	443377.07	1331528.87	Аналитический метод	2.50	-
109	443388.76	1331503.30	Аналитический метод	2.50	-
110	443399.04	1331507.68	Аналитический метод	2.50	-
111	443401.50	1331497.86	Аналитический метод	2.50	-
112	443406.23	1331463.58	Аналитический метод	2.50	-
113	443412.14	1331406.82	Аналитический метод	2.50	-
114	443413.83	1331374.51	Аналитический метод	2.50	-

3. Сведения о характерных точках части (частей) границы объекта

Обозначение характерных точек части границы	Координаты, м		Метод определения координат характерной точки	Средняя квадратическая погрешность положения характерной точки (Mt), м	Описание обозначения точки на местности (при наличии)
	X	Y			
1	2	3	4	5	6
115	443304.39	1331353.14	Аналитический метод	2.50	-
116	443305.26	1331303.15	Аналитический метод	2.50	-
117	443319.95	1331144.01	Аналитический метод	2.50	-
118	443323.99	1331117.95	Аналитический метод	2.50	-
119	443328.84	1331086.11	Аналитический метод	2.50	-
120	443330.93	1331080.74	Аналитический метод	2.50	-
121	443342.69	1331063.20	Аналитический метод	2.50	-
122	443408.59	1331019.08	Аналитический метод	2.50	-
123	443374.83	1331005.14	Аналитический метод	2.50	-
124	443352.14	1330986.99	Аналитический метод	2.50	-
125	443328.05	1330962.89	Аналитический метод	2.50	-
126	443322.00	1330963.12	Картометрический метод	12.50	-
127	443316.49	1330956.50	Картометрический метод	12.50	-
128	443298.28	1330940.33	Картометрический метод	12.50	-
129	443274.61	1330917.58	Картометрический метод	12.50	-
130	443259.06	1330891.22	Картометрический метод	12.50	-
131	443227.89	1330778.21	Картометрический метод	12.50	-
132	443231.73	1330739.49	Картометрический метод	12.50	-
133	443235.08	1330685.87	Картометрический метод	12.50	-
134	443233.40	1330662.97	Картометрический метод	12.50	-
135	443228.38	1330655.72	Картометрический метод	12.50	-
136	443211.62	1330647.90	Картометрический метод	12.50	-
137	443173.50	1330630.22	Картометрический метод	12.50	-
138	443165.94	1330583.59	Картометрический метод	12.50	-
139	443163.53	1330554.29	Картометрический метод	12.50	-

3. Сведения о характерных точках части (частей) границы объекта

Обозначение характерных точек части границы	Координаты, м		Метод определения координат характерной точки	Средняя квадратическая погрешность положения характерной точки (Mt), м	Описание обозначения точки на местности (при наличии)
	X	Y			
1	2	3	4	5	6
140	443159.01	1330520.19	Картометрический метод	12.50	-
141	443159.12	1330507.66	Картометрический метод	12.50	-
142	443162.42	1330495.47	Картометрический метод	12.50	-
143	443169.45	1330484.44	Картометрический метод	12.50	-
144	443178.63	1330477.98	Картометрический метод	12.50	-
145	443194.66	1330473.17	Картометрический метод	12.50	-
146	443224.88	1330468.28	Картометрический метод	12.50	-
147	443255.21	1330456.95	Картометрический метод	12.50	-
148	443261.86	1330455.34	Картометрический метод	12.50	-
149	443282.25	1330427.01	Картометрический метод	12.50	-
150	443297.98	1330411.38	Аналитический метод	2.50	-
151	443314.23	1330407.32	Аналитический метод	2.50	-
152	443320.72	1330398.67	Аналитический метод	2.50	-
153	443325.76	1330385.69	Аналитический метод	2.50	-
154	443330.81	1330376.33	Аналитический метод	2.50	-
155	443350.27	1330364.07	Аналитический метод	2.50	-
156	443364.41	1330338.12	Аналитический метод	2.50	-
157	443369.74	1330311.44	Аналитический метод	2.50	-
158	443372.62	1330283.33	Аналитический метод	2.50	-
159	443381.99	1330271.79	Аналитический метод	2.50	-
160	443382.72	1330251.62	Аналитический метод	2.50	-
161	443379.12	1330229.98	Аналитический метод	2.50	-
162	443371.90	1330196.10	Аналитический метод	2.50	-
163	443370.46	1330174.47	Аналитический метод	2.50	-
164	443379.83	1330166.54	Аналитический метод	2.50	-

3. Сведения о характерных точках части (частей) границы объекта

Обозначение характерных точек части границы	Координаты, м		Метод определения координат характерной точки	Средняя квадратическая погрешность положения характерной точки (Mt), м	Описание обозначения точки на местности (при наличии)
	X	Y			
1	2	3	4	5	6
165	443407.95	1330157.89	Аналитический метод	2.50	-
166	443419.48	1330162.94	Аналитический метод	2.50	-
167	443423.81	1330174.47	Аналитический метод	2.50	-
168	443429.57	1330193.94	Аналитический метод	2.50	-
169	443441.11	1330204.75	Аналитический метод	2.50	-
170	443459.13	1330200.42	Аналитический метод	2.50	-
171	443526.89	1330181.68	Аналитический метод	2.50	-
172	443546.37	1330173.03	Аналитический метод	2.50	-
173	443551.87	1330180.17	Аналитический метод	2.50	-
174	443558.93	1330189.31	Аналитический метод	2.50	-
175	443572.38	1330223.74	Аналитический метод	2.50	-
176	443588.32	1330267.82	Аналитический метод	2.50	-
177	443601.34	1330294.28	Аналитический метод	2.50	-
178	443618.98	1330330.39	Аналитический метод	2.50	-
179	443634.09	1330369.02	Аналитический метод	2.50	-
180	443642.49	1330387.50	Аналитический метод	2.50	-
181	443641.23	1330392.53	Аналитический метод	2.50	-
182	443624.86	1330396.73	Аналитический метод	2.50	-
183	443617.30	1330395.06	Аналитический метод	2.50	-
184	443617.75	1330419.50	Аналитический метод	2.50	-
185	443656.08	1330550.70	Аналитический метод	2.50	-
186	443665.35	1330582.74	Аналитический метод	2.50	-
187	443684.19	1330653.61	Аналитический метод	2.50	-
188	443688.78	1330671.00	Картометрический метод	12.50	-
189	443698.42	1330710.40	Картометрический метод	12.50	-

3. Сведения о характерных точках части (частей) границы объекта

Обозначение характерных точек части границы	Координаты, м		Метод определения координат характерной точки	Средняя квадратическая погрешность положения характерной точки (Мт), м	Описание обозначения точки на местности (при наличии)
	X	Y			
1	2	3	4	5	6
190	443704.41	1330735.31	Картометрический метод	12.50	-
191	443741.33	1330888.88	Картометрический метод	12.50	-
192	443744.80	1330903.30	Картометрический метод	12.50	-
193	443581.06	1330952.84	Картометрический метод	12.50	-
194	443581.06	1330968.30	Картометрический метод	12.50	-
195	443581.58	1330969.69	Картометрический метод	12.50	-
196	443587.10	1330966.76	Картометрический метод	12.50	-
197	443596.09	1330961.77	Картометрический метод	12.50	-
198	443639.44	1330952.05	Картометрический метод	12.50	-
199	443678.81	1330946.57	Картометрический метод	12.50	-
200	443700.30	1330945.91	Картометрический метод	12.50	-
201	443737.32	1330949.43	Картометрический метод	12.50	-
202	443745.84	1330949.51	Картометрический метод	12.50	-
203	443751.87	1330949.56	Картометрический метод	12.50	-
204	443772.22	1330949.75	Картометрический метод	12.50	-
205	443791.54	1330951.39	Картометрический метод	12.50	-
206	443814.64	1330958.45	Картометрический метод	12.50	-
207	443826.98	1330959.73	Картометрический метод	12.50	-
208	443827.13	1330959.62	Картометрический метод	12.50	-
209	443835.06	1330955.04	Картометрический метод	12.50	-
210	443836.42	1330961.89	Картометрический метод	12.50	-
211	443839.03	1330973.48	Картометрический метод	12.50	-
212	443837.15	1330974.61	Картометрический метод	12.50	-
213	443827.42	1330982.05	Картометрический метод	12.50	-
214	443820.68	1330991.53	Картометрический метод	12.50	-

3. Сведения о характерных точках части (частей) границы объекта

Обозначение характерных точек части границы	Координаты, м		Метод определения координат характерной точки	Средняя квадратическая погрешность положения характерной точки (M _t), м	Описание обозначения точки на местности (при наличии)
	X	Y			
1	2	3	4	5	6
215	443812.59	1331007.98	Картометрический метод	12.50	-
216	443802.92	1331026.96	Картометрический метод	12.50	-
217	443796.27	1331034.18	Картометрический метод	12.50	-
218	443784.02	1331040.13	Картометрический метод	12.50	-
219	443740.66	1331064.46	Картометрический метод	12.50	-
220	443718.60	1331077.05	Картометрический метод	12.50	-
221	443709.61	1331082.06	Картометрический метод	12.50	-
222	443702.91	1331086.17	Картометрический метод	12.50	-
223	443703.37	1331086.47	Картометрический метод	12.50	-
224	443729.17	1331096.85	Картометрический метод	12.50	-
225	443731.74	1331090.47	Картометрический метод	12.50	-
226	443739.73	1331093.69	Картометрический метод	12.50	-
227	443737.14	1331100.12	Картометрический метод	12.50	-
228	443770.08	1331113.40	Картометрический метод	12.50	-
229	443780.13	1331117.38	Картометрический метод	12.50	-
230	443800.13	1331124.51	Картометрический метод	12.50	-
231	443796.28	1331132.77	Картометрический метод	12.50	-
232	443795.94	1331134.42	Картометрический метод	12.50	-
233	443794.16	1331143.29	Картометрический метод	12.50	-
234	443794.61	1331147.77	Картометрический метод	12.50	-
235	443795.47	1331156.23	Картометрический метод	12.50	-
236	443799.00	1331167.12	Картометрический метод	12.50	-
237	443802.69	1331175.79	Картометрический метод	12.50	-
238	443812.72	1331199.73	Картометрический метод	12.50	-
239	443814.43	1331200.41	Картометрический метод	12.50	-

3. Сведения о характерных точках части (частей) границы объекта

Обозначение характерных точек части границы	Координаты, м		Метод определения координат характерной точки	Средняя квадратическая погрешность положения характерной точки (M _t), м	Описание обозначения точки на местности (при наличии)
	X	Y			
1	2	3	4	5	6
240	443827.60	1331167.75	Картометрический метод	12.50	-
241	443828.56	1331168.14	Картометрический метод	12.50	-
242	443828.87	1331167.37	Картометрический метод	12.50	-
243	443926.70	1331206.45	Картометрический метод	12.50	-
244	443926.27	1331207.53	Картометрический метод	12.50	-
245	443927.47	1331208.01	Картометрический метод	12.50	-
246	443925.17	1331213.72	Картометрический метод	12.50	-
247	443909.04	1331253.75	Картометрический метод	12.50	-
248	443915.31	1331347.88	Картометрический метод	12.50	-
249	443894.39	1331399.13	Картометрический метод	12.50	-
250	443891.12	1331407.55	Картометрический метод	12.50	-
251	443896.66	1331410.23	Картометрический метод	12.50	-
252	443901.31	1331412.46	Картометрический метод	12.50	-
253	443902.07	1331412.90	Картометрический метод	12.50	-
254	443917.53	1331421.73	Картометрический метод	12.50	-
61	443937.32	1331435.70	Картометрический метод	12.50	-
Часть 3					
255	444148.84	1325995.17	Аналитический метод	2.50	-
256	444240.79	1325927.94	Аналитический метод	2.50	-
257	444241.71	1325896.52	Аналитический метод	2.50	-
258	444377.71	1325892.33	Аналитический метод	2.50	-
259	444255.80	1326152.05	Аналитический метод	2.50	-
260	444108.90	1326094.24	Аналитический метод	2.50	-
255	444148.84	1325995.17	Аналитический метод	2.50	-

Раздел 3

Сведения о местоположении измененных (уточненных) границ объекта

1. Система координат -

2. Сведения о характерных точках границ объекта

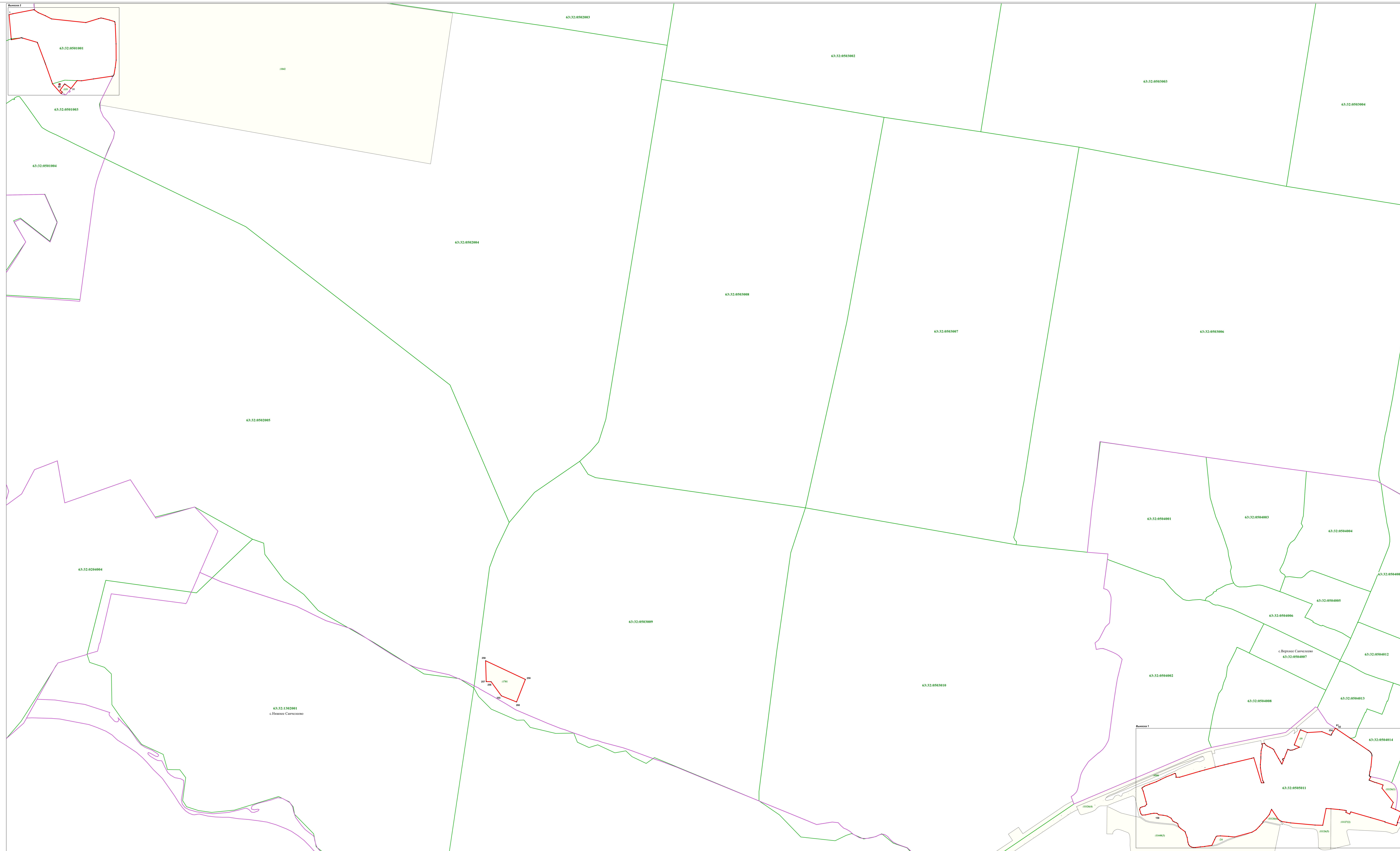
Обозначение характерных точек границ	Существующие координаты, м		Измененные (уточненные) координаты, м		Метод определения координат характерной точки	Средняя квадратическая погрешность положения характерной точки (Mt), м	Описание обозначения точки на местности (при наличии)
	X	Y	X	Y			
1	2	3	4	5	6	7	8
-	-	-	-	-	-	-	

3. Сведения о характерных точках части (частей) границы объекта

Обозначение характерных точек части границы	Существующие координаты, м		Измененные (уточненные) координаты, м		Метод определения координат характерной точки	Средняя квадратическая погрешность положения характерной точки (Mt), м	Описание обозначения точки на местности (при наличии)
	X	Y	X	Y			
1	2	3	4	5	6	7	8
-	-	-	-	-	-	-	

**Текстовое описание местоположения границ населенных пунктов,
территориальных зон**

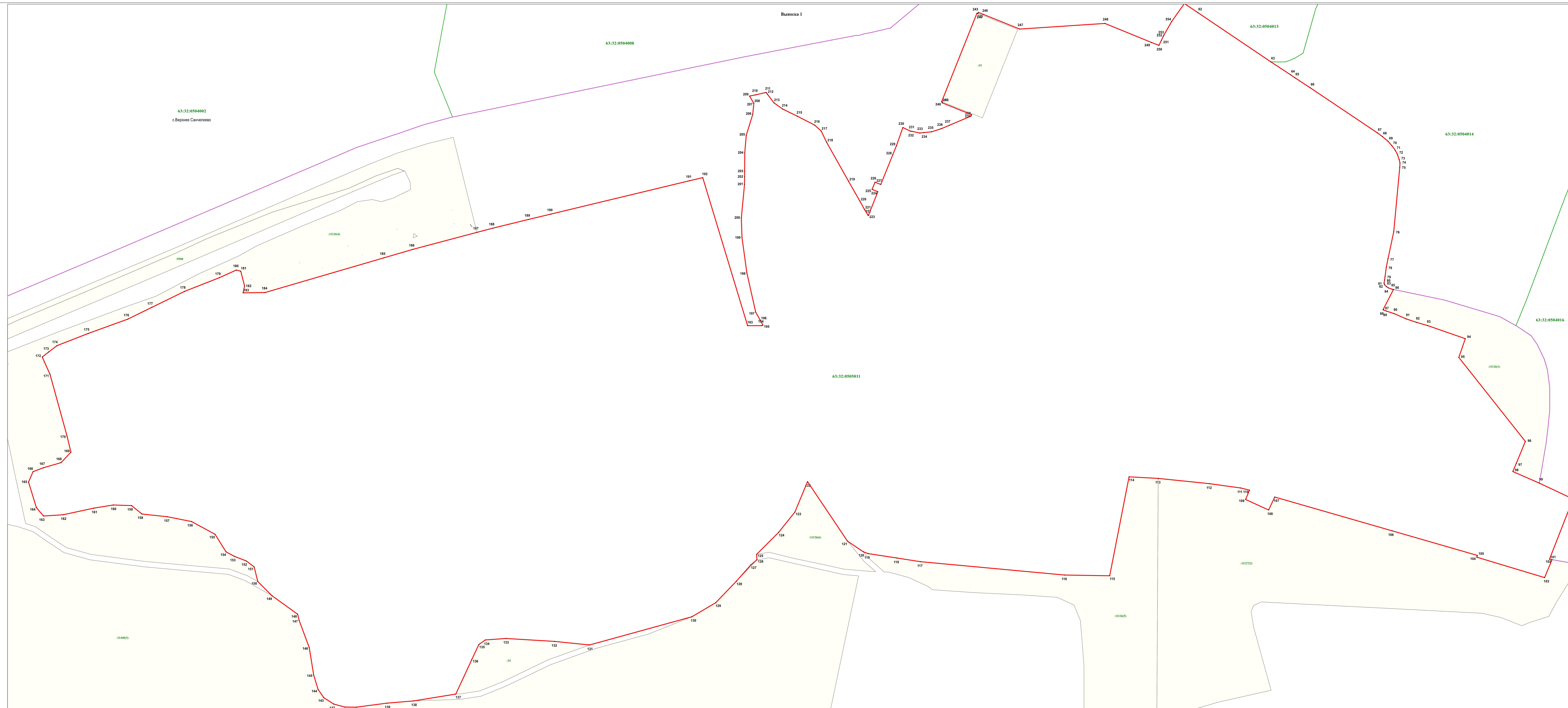
Прохождение границы		Описание прохождения границы
от точки	до точки	
1	2	3
-	-	-



Масштаб 1 : 5000

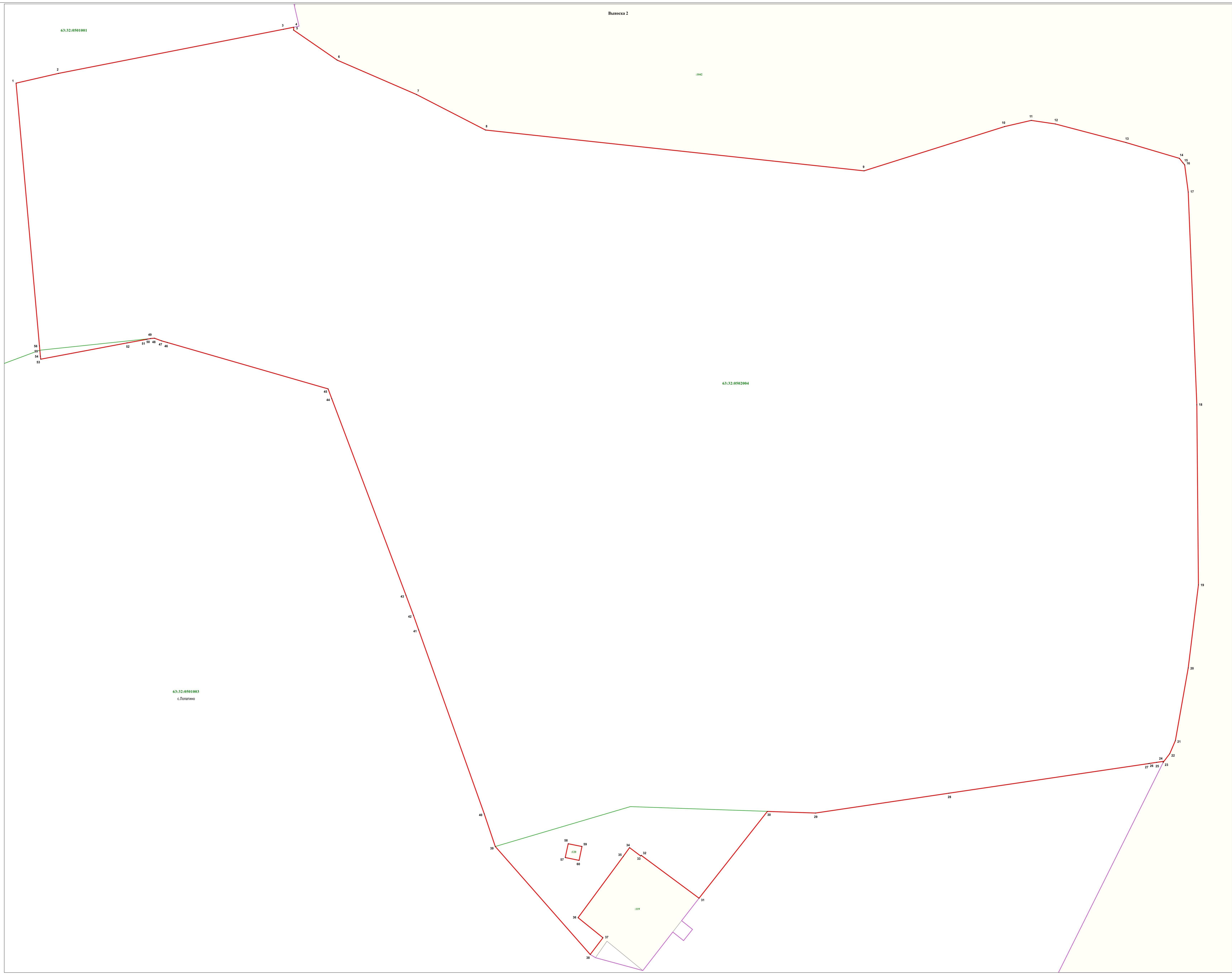
- Используемые условные знаки и обозначения:
- характеристическая точка границы
 - граница территориальной зоны
 - граница населенного пункта
 - граница кадастрового квартала
 - земельный участок, кадастровый номер
 - подпись кадастрового квартала

План границ объекта



- Используемые условные знаки и обозначения:
- характеристика точки границы
 - граница территориальной зоны
 - граница населенного пункта
 - граница кадастрового квартала
 - земельный участок, кадастровый номер
 - подпись кадастрового квартала
 - наименование населенного пункта





Масштаб 1:800

- Используемые условные знаки и обозначения:
- - характерная точка границы
 - (red) - граница территориальной зоны
 - (purple) - граница населенного пункта
 - (green) - граница кадастрового квартала
 - (yellow) - земельный участок, кадастровый номер 63:32:0204004 с.Политино
 - (green) - подпись кадастрового квартала
 - (black) - наименование населенного пункта

Описание местоположения границ

Зона огородничества и садоводства

(наименование объекта, местоположение границ которого описано (далее - объект))

Раздел 1

Сведения об объекте

№ п/п	Характеристики объекта	Описание характеристик
1	2	3
1.	Местоположение объекта	Самарская область, район Ставропольский, сельское поселение Верхнее Санчелеево
2.	Площадь объекта +/- величина погрешности определения площади (Р +/- Дельта Р)	8844480 кв.м. +/- 26022 кв.м.
3.	Иные характеристики объекта	-

Раздел 2

Сведения о местоположении границ объекта

1. Система координат МСК-63, зона 1

2. Сведения о характерных точках границ объекта

Обозначение характерных точек границ	Координаты, м		Метод определения координат характерной точки	Средняя квадратическая погрешность положения характерной точки (Mt), м	Описание обозначения точки на местности (при наличии)
	X	Y			
1	2	3	4	5	6
-	-	-	-	-	-

3. Сведения о характерных точках части (частей) границы объекта

Обозначение характерных точек части границы	Координаты, м		Метод определения координат характерной точки	Средняя квадратическая погрешность положения характерной точки (Mt), м	Описание обозначения точки на местности (при наличии)
	X	Y			
1	2	3	4	5	6
Часть 1					
1	447480.91	1323712.42	Картометрический метод	12.50	-
2	447301.56	1324067.72	Картометрический метод	12.50	-
3	447254.48	1324167.02	Картометрический метод	12.50	-
4	447241.89	1324193.59	Картометрический метод	12.50	-
5	447230.54	1324216.77	Картометрический метод	12.50	-
6	447230.34	1324223.81	Картометрический метод	12.50	-
7	447233.40	1324227.06	Картометрический метод	12.50	-
8	447227.89	1324237.38	Картометрический метод	12.50	-
9	447221.19	1324249.51	Картометрический метод	12.50	-
10	447214.09	1324256.09	Картометрический метод	12.50	-
11	447176.95	1324326.21	Картометрический метод	12.50	-
12	447134.55	1324380.29	Картометрический метод	12.50	-
13	447089.37	1324378.31	Картометрический метод	12.50	-
14	447085.87	1324384.02	Картометрический метод	12.50	-
15	447009.62	1324483.48	Картометрический метод	12.50	-
16	446976.38	1324526.85	Картометрический метод	12.50	-

3. Сведения о характерных точках части (частей) границы объекта

Обозначение характерных точек части границы	Координаты, м		Метод определения координат характерной точки	Средняя квадратическая погрешность положения характерной точки (M _t), м	Описание обозначения точки на местности (при наличии)
	X	Y			
1	2	3	4	5	6
17	446965.98	1324540.12	Картометрический метод	12.50	-
18	446952.50	1324557.41	Картометрический метод	12.50	-
19	446918.62	1324598.40	Картометрический метод	12.50	-
20	446920.44	1324599.95	Картометрический метод	12.50	-
21	446691.92	1324892.56	Картометрический метод	12.50	-
22	446697.32	1324897.49	Картометрический метод	12.50	-
23	446713.71	1324911.02	Картометрический метод	12.50	-
24	446709.94	1324916.17	Картометрический метод	12.50	-
25	446698.78	1324929.11	Картометрический метод	12.50	-
26	446691.74	1324938.94	Картометрический метод	12.50	-
27	446678.05	1324927.88	Картометрический метод	12.50	-
28	446682.25	1324921.35	Картометрический метод	12.50	-
29	446675.95	1324917.74	Картометрический метод	12.50	-
30	446673.07	1324917.31	Картометрический метод	12.50	-
31	446658.28	1324936.00	Картометрический метод	12.50	-
32	446655.40	1324934.96	Картометрический метод	12.50	-
33	446516.39	1325113.98	Картометрический метод	12.50	-
34	446483.41	1325153.70	Картометрический метод	12.50	-
35	446444.40	1325195.51	Картометрический метод	12.50	-
36	446415.65	1325233.93	Картометрический метод	12.50	-
37	446396.47	1325258.37	Аналитический метод	0.20	-
38	446395.34	1325260.01	Аналитический метод	0.20	-
39	446306.13	1325390.52	Аналитический метод	0.20	-
40	446137.69	1325617.73	Аналитический метод	0.20	-
41	446126.85	1325625.89	Аналитический метод	0.20	-

3. Сведения о характерных точках части (частей) границы объекта

Обозначение характерных точек части границы	Координаты, м		Метод определения координат характерной точки	Средняя квадратическая погрешность положения характерной точки (Mt), м	Описание обозначения точки на местности (при наличии)
	X	Y			
1	2	3	4	5	6
42	446123.49	1325658.76	Аналитический метод	0.20	-
43	446110.86	1325662.93	Аналитический метод	0.20	-
44	446101.28	1325664.92	Аналитический метод	0.20	-
45	446098.98	1325665.80	Аналитический метод	0.20	-
46	446096.79	1325666.63	Аналитический метод	0.20	-
47	446095.52	1325676.29	Аналитический метод	0.20	-
48	446070.14	1325685.48	Аналитический метод	0.20	-
49	446048.46	1325695.24	Аналитический метод	0.20	-
50	446020.88	1325707.13	Аналитический метод	0.20	-
51	446020.17	1325705.53	Аналитический метод	0.20	-
52	446016.89	1325705.01	Аналитический метод	0.20	-
53	446016.29	1325704.80	Аналитический метод	0.20	-
54	446014.03	1325704.40	Аналитический метод	0.20	-
55	446013.01	1325704.59	Аналитический метод	0.20	-
56	445995.13	1325707.98	Аналитический метод	0.20	-
57	445927.74	1325737.40	Картометрический метод	12.50	-
58	445880.69	1325757.93	Аналитический метод	0.20	-
59	445876.21	1325759.89	Аналитический метод	0.20	-
60	445875.37	1325760.32	Аналитический метод	0.20	-
61	445872.86	1325762.72	Аналитический метод	0.20	-
62	445871.13	1325762.45	Аналитический метод	0.20	-
63	445834.11	1325781.12	Картометрический метод	12.50	-
64	445822.19	1325787.15	Картометрический метод	12.50	-
65	445799.81	1325795.88	Картометрический метод	12.50	-
66	445764.46	1325809.66	Картометрический метод	12.50	-

3. Сведения о характерных точках части (частей) границы объекта

Обозначение характерных точек части границы	Координаты, м		Метод определения координат характерной точки	Средняя квадратическая погрешность положения характерной точки (Mt), м	Описание обозначения точки на местности (при наличии)
	X	Y			
1	2	3	4	5	6
67	445761.29	1325810.85	Картометрический метод	12.50	-
68	445744.85	1325817.23	Картометрический метод	12.50	-
69	445705.68	1325834.33	Картометрический метод	12.50	-
70	445688.07	1325841.76	Картометрический метод	12.50	-
71	445644.54	1325859.40	Картометрический метод	12.50	-
72	445642.46	1325861.11	Аналитический метод	0.20	-
73	445642.36	1325863.56	Аналитический метод	0.20	-
74	445642.21	1325867.37	Аналитический метод	0.20	-
75	445612.80	1325878.96	Аналитический метод	0.20	-
76	445591.05	1325887.23	Аналитический метод	0.20	-
77	445586.60	1325888.65	Аналитический метод	0.20	-
78	445550.17	1325902.98	Аналитический метод	0.20	-
79	445547.34	1325903.02	Аналитический метод	0.20	-
80	445536.49	1325903.19	Аналитический метод	0.20	-
81	445521.34	1325901.93	Аналитический метод	0.20	-
82	445506.85	1325900.84	Аналитический метод	0.20	-
83	445478.27	1325897.24	Аналитический метод	0.20	-
84	445468.92	1325896.03	Аналитический метод	0.20	-
85	445466.52	1325895.51	Аналитический метод	0.20	-
86	445458.90	1325894.68	Аналитический метод	0.20	-
87	445452.07	1325893.92	Аналитический метод	0.20	-
88	445426.12	1325887.14	Аналитический метод	0.20	-
89	445326.71	1325836.69	Аналитический метод	0.20	-
90	445312.36	1325830.18	Аналитический метод	0.20	-
91	445288.38	1325818.40	Аналитический метод	0.20	-

3. Сведения о характерных точках части (частей) границы объекта

Обозначение характерных точек части границы	Координаты, м		Метод определения координат характерной точки	Средняя квадратическая погрешность положения характерной точки (Mt), м	Описание обозначения точки на местности (при наличии)
	X	Y			
1	2	3	4	5	6
92	445272.87	1325810.77	Аналитический метод	0.20	-
93	445255.06	1325806.46	Аналитический метод	0.20	-
94	445246.49	1325804.39	Аналитический метод	0.20	-
95	445220.65	1325799.51	Аналитический метод	0.20	-
96	445127.34	1325788.20	Аналитический метод	0.20	-
97	445004.18	1325773.29	Аналитический метод	0.20	-
98	444968.55	1325776.78	Аналитический метод	0.20	-
99	444953.34	1325778.29	Картометрический метод	12.50	-
100	444922.59	1325783.09	Аналитический метод	0.20	-
101	444921.04	1325783.27	Аналитический метод	0.20	-
102	444917.04	1325783.77	Аналитический метод	0.20	-
103	444906.64	1325785.06	Аналитический метод	0.20	-
104	444890.98	1325793.17	Аналитический метод	0.20	-
105	444885.42	1325796.05	Аналитический метод	0.20	-
106	444883.00	1325798.13	Аналитический метод	0.20	-
107	444877.66	1325802.67	Аналитический метод	0.20	-
108	444867.84	1325811.06	Аналитический метод	0.20	-
109	444845.98	1325823.47	Аналитический метод	0.20	-
110	444838.65	1325829.53	Аналитический метод	0.20	-
111	444826.40	1325836.14	Картометрический метод	12.50	-
112	444817.44	1325842.47	Картометрический метод	12.50	-
113	444812.41	1325847.16	Картометрический метод	12.50	-
114	444808.94	1325849.00	Аналитический метод	0.20	-
115	444804.28	1325853.51	Аналитический метод	0.20	-
116	444793.30	1325855.40	Аналитический метод	0.20	-

3. Сведения о характерных точках части (частей) границы объекта

Обозначение характерных точек части границы	Координаты, м		Метод определения координат характерной точки	Средняя квадратическая погрешность положения характерной точки (M _t), м	Описание обозначения точки на местности (при наличии)
	X	Y			
1	2	3	4	5	6
117	444782.16	1325857.65	Аналитический метод	0.20	-
118	444766.58	1325859.29	Аналитический метод	0.20	-
119	444747.81	1325862.38	Аналитический метод	0.20	-
120	444736.41	1325863.63	Аналитический метод	0.20	-
121	444725.69	1325864.81	Аналитический метод	0.20	-
122	444472.65	1325830.59	Аналитический метод	0.20	-
123	444439.09	1325825.62	Аналитический метод	0.50	-
124	444404.14	1325820.14	Аналитический метод	0.20	-
125	444400.18	1325819.52	Аналитический метод	0.20	-
126	444397.70	1325819.13	Аналитический метод	0.20	-
127	444380.71	1325818.00	Аналитический метод	0.20	-
128	444381.21	1325810.37	Аналитический метод	0.20	-
129	444357.12	1325806.68	Аналитический метод	0.20	-
130	444357.52	1325798.37	Аналитический метод	0.20	-
131	444359.46	1325758.29	Аналитический метод	0.20	-
132	444297.18	1325749.35	Аналитический метод	0.20	-
133	444280.90	1325701.91	Аналитический метод	0.20	-
134	444287.20	1325652.84	Картометрический метод	12.50	-
135	444330.63	1325450.27	Аналитический метод	0.20	-
136	444341.69	1325415.23	Аналитический метод	0.20	-
137	444360.37	1325379.62	Аналитический метод	0.20	-
138	444417.43	1325281.08	Аналитический метод	0.20	-
139	444482.38	1325180.06	Аналитический метод	0.20	-
140	444541.51	1325088.75	Аналитический метод	0.20	-
141	444584.12	1325018.97	Аналитический метод	0.20	-

3. Сведения о характерных точках части (частей) границы объекта

Обозначение характерных точек части границы	Координаты, м		Метод определения координат характерной точки	Средняя квадратическая погрешность положения характерной точки (M _t), м	Описание обозначения точки на местности (при наличии)
	X	Y			
1	2	3	4	5	6
142	444654.31	1325027.75	Аналитический метод	0.20	-
143	445095.91	1325085.08	Аналитический метод	0.20	-
144	445874.00	1325183.25	Картометрический метод	12.50	-
145	445878.24	1325145.74	Картометрический метод	12.50	-
146	445868.32	1325090.37	Картометрический метод	12.50	-
147	445728.00	1324415.07	Картометрический метод	12.50	-
148	445964.15	1324444.78	Картометрический метод	12.50	-
149	445989.50	1324237.49	Картометрический метод	12.50	-
150	445660.51	1324194.75	Картометрический метод	12.50	-
151	445754.36	1323469.25	Картометрический метод	12.50	-
152	447421.35	1323687.43	Картометрический метод	12.50	-
153	447474.09	1323705.97	Картометрический метод	12.50	-
154	447476.71	1323708.44	Картометрический метод	12.50	-
1	447480.91	1323712.42	Картометрический метод	12.50	-
Часть 2					
155	446358.60	1325626.19	Аналитический метод	0.20	-
156	446357.10	1325636.96	Аналитический метод	0.20	-
157	446354.54	1325659.24	Аналитический метод	0.20	-
158	446351.98	1325677.67	Картометрический метод	12.50	-
159	446347.53	1325710.77	Картометрический метод	12.50	-
160	446340.76	1325762.42	Картометрический метод	12.50	-
161	446331.83	1325831.60	Аналитический метод	0.20	-
162	446329.45	1325851.19	Аналитический метод	0.20	-
163	446323.21	1325901.72	Аналитический метод	0.20	-
164	446319.91	1325926.02	Картометрический метод	12.50	-
165	446313.70	1325980.68	Аналитический метод	0.20	-

3. Сведения о характерных точках части (частей) границы объекта

Обозначение характерных точек части границы	Координаты, м		Метод определения координат характерной точки	Средняя квадратическая погрешность положения характерной точки (M _t), м	Описание обозначения точки на местности (при наличии)
	X	Y			
1	2	3	4	5	6
166	446307.90	1326024.22	Картометрический метод	12.50	-
167	446308.82	1326026.61	Аналитический метод	0.20	-
168	446306.72	1326032.67	Аналитический метод	0.20	-
169	446305.30	1326044.31	Аналитический метод	0.20	-
170	446304.16	1326055.41	Картометрический метод	12.50	-
171	446300.36	1326091.27	Аналитический метод	0.20	-
172	446295.56	1326123.97	Аналитический метод	0.20	-
173	446290.30	1326166.41	Аналитический метод	0.20	-
174	446286.81	1326197.67	Картометрический метод	12.50	-
175	446284.40	1326217.52	Картометрический метод	12.50	-
176	446280.30	1326249.70	Картометрический метод	12.50	-
177	446277.40	1326273.99	Картометрический метод	12.50	-
178	446270.48	1326329.01	Аналитический метод	0.20	-
179	446267.34	1326334.08	Картометрический метод	12.50	-
180	446259.64	1326404.62	Картометрический метод	12.50	-
181	446254.50	1326444.86	Аналитический метод	0.20	-
182	446252.89	1326458.91	Аналитический метод	0.20	-
183	446249.26	1326493.23	Аналитический метод	0.20	-
184	446239.77	1326565.76	Аналитический метод	0.20	-
185	446236.78	1326588.99	Аналитический метод	0.20	-
186	446230.18	1326640.15	Аналитический метод	0.20	-
187	446230.01	1326641.26	Аналитический метод	0.20	-
188	446228.06	1326660.64	Аналитический метод	0.20	-
189	446224.52	1326689.00	Аналитический метод	0.20	-
190	446224.09	1326692.56	Аналитический метод	0.20	-

3. Сведения о характерных точках части (частей) границы объекта

Обозначение характерных точек части границы	Координаты, м		Метод определения координат характерной точки	Средняя квадратическая погрешность положения характерной точки (M _t), м	Описание обозначения точки на местности (при наличии)
	X	Y			
1	2	3	4	5	6
191	446206.52	1326690.17	Аналитический метод	0.20	-
192	446119.05	1326675.88	Аналитический метод	0.20	-
193	446043.84	1326662.00	Аналитический метод	0.20	-
194	445976.79	1326649.18	Аналитический метод	0.20	-
195	445952.79	1326644.55	Картометрический метод	12.50	-
196	445910.99	1326636.22	Аналитический метод	0.20	-
197	445889.86	1326630.42	Аналитический метод	0.20	-
198	445867.38	1326624.25	Аналитический метод	0.20	-
199	445857.65	1326618.87	Аналитический метод	0.20	-
200	445847.95	1326610.99	Аналитический метод	0.20	-
201	445832.98	1326594.33	Аналитический метод	0.20	-
202	445819.91	1326577.42	Аналитический метод	0.20	-
203	445796.91	1326539.07	Аналитический метод	0.20	-
204	445787.72	1326517.33	Аналитический метод	0.20	-
205	445779.49	1326496.40	Аналитический метод	0.20	-
206	445773.01	1326478.93	Аналитический метод	0.20	-
207	445754.08	1326425.65	Аналитический метод	0.20	-
208	445741.36	1326393.19	Аналитический метод	0.20	-
209	445728.85	1326364.03	Аналитический метод	0.20	-
210	445703.22	1326303.84	Аналитический метод	0.20	-
211	445685.45	1326260.97	Аналитический метод	0.20	-
212	445676.62	1326239.22	Аналитический метод	0.20	-
213	445655.95	1326176.70	Аналитический метод	0.20	-
214	445649.22	1326153.70	Аналитический метод	0.20	-
215	445639.59	1326124.47	Аналитический метод	0.20	-

3. Сведения о характерных точках части (частей) границы объекта

Обозначение характерных точек части границы	Координаты, м		Метод определения координат характерной точки	Средняя квадратическая погрешность положения характерной точки (Mt), м	Описание обозначения точки на местности (при наличии)
	X	Y			
1	2	3	4	5	6
216	445622.37	1326077.04	Аналитический метод	0.20	-
217	445613.75	1326052.63	Аналитический метод	0.20	-
218	445605.74	1326032.36	Аналитический метод	0.20	-
219	445594.75	1326010.82	Аналитический метод	0.20	-
220	445593.33	1326011.44	Аналитический метод	0.20	-
221	445572.84	1326020.45	Аналитический метод	0.20	-
222	445556.16	1325987.91	Аналитический метод	0.20	-
223	445552.16	1325968.37	Аналитический метод	0.20	-
224	445556.26	1325967.44	Аналитический метод	0.20	-
225	445558.58	1325962.95	Аналитический метод	0.20	-
226	445560.93	1325958.16	Аналитический метод	0.20	-
227	445565.84	1325956.17	Аналитический метод	0.20	-
228	445572.24	1325953.08	Аналитический метод	0.20	-
229	445571.05	1325951.40	Аналитический метод	0.20	-
230	445627.47	1325927.22	Аналитический метод	0.20	-
231	445627.96	1325928.51	Аналитический метод	0.20	-
232	445701.29	1325900.72	Аналитический метод	0.20	-
233	445732.40	1325888.91	Аналитический метод	0.20	-
234	445738.23	1325886.40	Аналитический метод	0.20	-
235	445736.23	1325880.78	Аналитический метод	0.20	-
236	445743.43	1325877.77	Аналитический метод	0.20	-
237	445773.82	1325865.09	Аналитический метод	0.20	-
238	445776.13	1325871.11	Аналитический метод	0.20	-
239	445796.09	1325863.04	Аналитический метод	0.20	-
240	445813.74	1325855.58	Аналитический метод	0.20	-

3. Сведения о характерных точках части (частей) границы объекта

Обозначение характерных точек части границы	Координаты, м		Метод определения координат характерной точки	Средняя квадратическая погрешность положения характерной точки (M _t), м	Описание обозначения точки на местности (при наличии)
	X	Y			
1	2	3	4	5	6
241	445832.47	1325847.51	Аналитический метод	0.20	-
242	445850.02	1325840.21	Аналитический метод	0.20	-
243	445869.38	1325832.27	Аналитический метод	0.20	-
244	445888.52	1325824.01	Аналитический метод	0.20	-
245	445886.20	1325818.21	Картометрический метод	12.50	-
246	445923.38	1325802.69	Картометрический метод	12.50	-
247	445925.66	1325808.00	Аналитический метод	0.20	-
248	446039.05	1325759.10	Аналитический метод	0.20	-
249	446089.05	1325737.35	Аналитический метод	0.20	-
250	446136.80	1325716.50	Аналитический метод	0.20	-
251	446184.14	1325696.22	Аналитический метод	0.20	-
252	446222.03	1325680.32	Аналитический метод	0.20	-
253	446276.20	1325658.71	Аналитический метод	0.20	-
254	446275.82	1325660.42	Аналитический метод	0.20	-
255	446278.96	1325657.59	Аналитический метод	0.20	-
256	446283.63	1325655.73	Аналитический метод	0.20	-
257	446342.12	1325631.24	Картометрический метод	12.50	-
258	446354.35	1325626.29	Аналитический метод	0.20	-
155	446358.60	1325626.19	Аналитический метод	0.20	-
Часть 3					
259	445544.25	1325058.23	Картометрический метод	12.50	-
260	445569.04	1325061.48	Картометрический метод	12.50	-
261	445566.44	1325081.31	Картометрический метод	12.50	-
262	445541.65	1325078.08	Картометрический метод	12.50	-
259	445544.25	1325058.23	Картометрический метод	12.50	-
Часть 4					

3. Сведения о характерных точках части (частей) границы объекта

Обозначение характерных точек части границы	Координаты, м		Метод определения координат характерной точки	Средняя квадратическая погрешность положения характерной точки (M _t), м	Описание обозначения точки на местности (при наличии)
	X	Y			
1	2	3	4	5	6
263	445593.33	1326591.59	Картометрический метод	12.50	-
264	445597.50	1326580.23	Картометрический метод	12.50	-
265	445620.00	1326559.57	Картометрический метод	12.50	-
266	445641.14	1326550.95	Картометрический метод	12.50	-
267	445655.33	1326561.49	Картометрический метод	12.50	-
268	445678.01	1326574.11	Картометрический метод	12.50	-
269	445708.45	1326584.56	Картометрический метод	12.50	-
270	445711.94	1326586.05	Картометрический метод	12.50	-
271	445718.34	1326592.56	Аналитический метод	0.50	-
272	445742.17	1326613.84	Картометрический метод	12.50	-
273	445750.39	1326632.96	Аналитический метод	0.20	-
274	445766.86	1326668.51	Картометрический метод	12.50	-
275	445795.98	1326694.55	Картометрический метод	12.50	-
276	445822.92	1326710.68	Картометрический метод	12.50	-
277	445837.79	1326717.68	Картометрический метод	12.50	-
278	445965.07	1326735.37	Картометрический метод	12.50	-
279	446006.10	1326746.47	Картометрический метод	12.50	-
280	446014.41	1326755.66	Аналитический метод	0.20	-
281	446086.80	1326762.43	Аналитический метод	0.20	-
282	446095.95	1326764.03	Аналитический метод	0.20	-
283	446109.63	1326766.91	Аналитический метод	0.20	-
284	446126.30	1326755.15	Аналитический метод	0.20	-
285	446174.54	1326763.17	Аналитический метод	0.20	-
286	446185.44	1326773.06	Аналитический метод	0.20	-
287	446201.98	1326777.08	Аналитический метод	0.20	-

3. Сведения о характерных точках части (частей) границы объекта

Обозначение характерных точек части границы	Координаты, м		Метод определения координат характерной точки	Средняя квадратическая погрешность положения характерной точки (Mt), м	Описание обозначения точки на местности (при наличии)
	X	Y			
1	2	3	4	5	6
288	446317.37	1326791.49	Аналитический метод	0.20	-
289	446385.14	1326797.90	Аналитический метод	0.20	-
290	446751.10	1326860.34	Аналитический метод	0.20	-
291	446764.27	1326862.21	Картометрический метод	12.50	-
292	446783.71	1326865.15	Картометрический метод	12.50	-
293	446784.21	1326863.62	Картометрический метод	12.50	-
294	446798.86	1326866.05	Картометрический метод	12.50	-
295	446798.89	1326867.35	Картометрический метод	12.50	-
296	447450.12	1326978.19	Картометрический метод	12.50	-
297	447454.45	1326978.88	Картометрический метод	12.50	-
298	448157.59	1327094.79	Картометрический метод	12.50	-
299	447927.35	1328494.20	Картометрический метод	12.50	-
300	447210.07	1328367.87	Картометрический метод	12.50	-
301	447210.01	1328367.84	Картометрический метод	12.50	-
302	446510.76	1328235.49	Картометрический метод	12.50	-
303	446511.36	1328231.98	Картометрический метод	12.50	-
304	445841.47	1328082.70	Картометрический метод	12.50	-
305	445784.71	1328069.85	Аналитический метод	0.20	-
306	445365.40	1327983.88	Картометрический метод	12.50	-
307	445583.61	1326621.39	Картометрический метод	12.50	-
263	445593.33	1326591.59	Картометрический метод	12.50	-
Часть 5					
308	444940.49	1325946.99	Картометрический метод	12.50	-
309	444958.35	1325950.00	Картометрический метод	12.50	-
310	444964.59	1325951.84	Картометрический метод	12.50	-
311	444965.67	1325953.15	Картометрический метод	12.50	-

3. Сведения о характерных точках части (частей) границы объекта

Обозначение характерных точек части границы	Координаты, м		Метод определения координат характерной точки	Средняя квадратическая погрешность положения характерной точки (Мт), м	Описание обозначения точки на местности (при наличии)
	X	Y			
1	2	3	4	5	6
312	444977.23	1325982.55	Картометрический метод	12.50	-
313	444985.67	1326001.37	Картометрический метод	12.50	-
314	444986.67	1326004.27	Картометрический метод	12.50	-
315	444990.86	1326020.37	Картометрический метод	12.50	-
316	444991.20	1326021.41	Картометрический метод	12.50	-
317	444991.77	1326026.68	Картометрический метод	12.50	-
318	444994.16	1326036.41	Картометрический метод	12.50	-
319	444998.23	1326065.93	Картометрический метод	12.50	-
320	445005.87	1326086.98	Картометрический метод	12.50	-
321	445014.17	1326114.14	Картометрический метод	12.50	-
322	445015.00	1326120.38	Картометрический метод	12.50	-
323	445014.89	1326121.67	Картометрический метод	12.50	-
324	445014.48	1326127.54	Картометрический метод	12.50	-
325	445019.51	1326154.38	Картометрический метод	12.50	-
326	445020.09	1326161.75	Картометрический метод	12.50	-
327	445021.54	1326196.38	Картометрический метод	12.50	-
328	445021.33	1326206.30	Картометрический метод	12.50	-
329	445020.58	1326221.17	Картометрический метод	12.50	-
330	445015.63	1326279.18	Картометрический метод	12.50	-
331	445007.24	1326345.21	Картометрический метод	12.50	-
332	445003.24	1326386.26	Картометрический метод	12.50	-
333	444997.86	1326457.15	Картометрический метод	12.50	-
334	444985.75	1326545.90	Картометрический метод	12.50	-
335	444987.56	1326558.76	Картометрический метод	12.50	-
336	444985.19	1326571.23	Картометрический метод	12.50	-

3. Сведения о характерных точках части (частей) границы объекта

Обозначение характерных точек части границы	Координаты, м		Метод определения координат характерной точки	Средняя квадратическая погрешность положения характерной точки (M _t), м	Описание обозначения точки на местности (при наличии)
	X	Y			
1	2	3	4	5	6
337	444955.51	1326572.93	Картометрический метод	12.50	-
338	444935.56	1326571.54	Аналитический метод	0.60	-
339	444911.95	1326569.41	Аналитический метод	0.60	-
340	444888.52	1326567.80	Аналитический метод	0.20	-
341	444866.79	1326565.68	Аналитический метод	0.20	-
342	444833.00	1326562.37	Картометрический метод	12.50	-
343	444786.51	1326557.00	Картометрический метод	12.50	-
344	444754.18	1326554.96	Картометрический метод	12.50	-
345	444755.20	1326569.26	Картометрический метод	12.50	-
346	444757.12	1326632.43	Картометрический метод	12.50	-
347	444759.06	1326678.57	Картометрический метод	12.50	-
348	444758.49	1326680.92	Картометрический метод	12.50	-
349	444756.77	1326682.07	Картометрический метод	12.50	-
350	444697.12	1326678.49	Картометрический метод	12.50	-
351	444668.22	1326676.40	Картометрический метод	12.50	-
352	444617.91	1326673.90	Картометрический метод	12.50	-
353	444542.09	1326669.76	Картометрический метод	12.50	-
354	444503.91	1326668.55	Картометрический метод	12.50	-
355	444454.30	1326664.60	Картометрический метод	12.50	-
356	444398.73	1326661.65	Картометрический метод	12.50	-
357	444325.88	1326657.24	Картометрический метод	12.50	-
358	444263.42	1326652.95	Картометрический метод	12.50	-
359	444223.92	1326650.85	Картометрический метод	12.50	-
360	444176.02	1326646.34	Картометрический метод	12.50	-
361	444126.81	1326641.87	Картометрический метод	12.50	-

3. Сведения о характерных точках части (частей) границы объекта

Обозначение характерных точек части границы	Координаты, м		Метод определения координат характерной точки	Средняя квадратическая погрешность положения характерной точки (Мт), м	Описание обозначения точки на местности (при наличии)
	X	Y			
1	2	3	4	5	6
362	444053.28	1326635.22	Картометрический метод	12.50	-
363	444048.57	1326635.08	Картометрический метод	12.50	-
364	444034.75	1326634.75	Картометрический метод	12.50	-
365	444003.88	1326633.76	Картометрический метод	12.50	-
366	443934.82	1326631.64	Картометрический метод	12.50	-
367	443918.72	1326628.66	Картометрический метод	12.50	-
368	443896.85	1326624.46	Картометрический метод	12.50	-
369	443893.31	1326621.37	Картометрический метод	12.50	-
370	443890.61	1326613.72	Картометрический метод	12.50	-
371	443881.31	1326589.67	Картометрический метод	12.50	-
372	443878.33	1326573.29	Картометрический метод	12.50	-
373	443885.42	1326545.30	Картометрический метод	12.50	-
374	443892.04	1326534.04	Картометрический метод	12.50	-
375	443900.07	1326525.27	Картометрический метод	12.50	-
376	443922.13	1326510.43	Картометрический метод	12.50	-
377	443939.05	1326498.02	Картометрический метод	12.50	-
378	443948.04	1326480.33	Картометрический метод	12.50	-
379	443956.71	1326462.15	Картометрический метод	12.50	-
380	443959.24	1326463.54	Картометрический метод	12.50	-
381	443968.35	1326446.55	Аналитический метод	7.50	-
382	443966.27	1326445.41	Аналитический метод	0.30	-
383	443958.45	1326441.12	Аналитический метод	0.30	-
384	443953.26	1326437.79	Картометрический метод	12.50	-
385	443960.80	1326419.09	Картометрический метод	12.50	-
386	443966.47	1326421.50	Картометрический метод	12.50	-

3. Сведения о характерных точках части (частей) границы объекта

Обозначение характерных точек части границы	Координаты, м		Метод определения координат характерной точки	Средняя квадратическая погрешность положения характерной точки (M _t), м	Описание обозначения точки на местности (при наличии)
	X	Y			
1	2	3	4	5	6
387	443966.52	1326418.11	Картометрический метод	12.50	-
388	443961.41	1326401.66	Картометрический метод	12.50	-
389	443947.47	1326380.60	Картометрический метод	12.50	-
390	443943.49	1326365.52	Картометрический метод	12.50	-
391	443942.53	1326365.16	Картометрический метод	12.50	-
392	443970.95	1326293.14	Картометрический метод	12.50	-
393	443993.60	1326240.47	Картометрический метод	12.50	-
394	444025.14	1326254.58	Картометрический метод	12.50	-
395	444027.57	1326247.24	Картометрический метод	12.50	-
396	444036.84	1326236.14	Картометрический метод	12.50	-
397	444039.90	1326237.36	Картометрический метод	12.50	-
398	444047.69	1326217.86	Картометрический метод	12.50	-
399	444056.13	1326198.54	Картометрический метод	12.50	-
400	444070.82	1326166.48	Картометрический метод	12.50	-
401	444083.47	1326138.19	Картометрический метод	12.50	-
402	444095.88	1326110.20	Картометрический метод	12.50	-
403	444119.51	1326118.94	Картометрический метод	12.50	-
404	444253.77	1326167.71	Картометрический метод	12.50	-
405	444261.11	1326169.73	Картометрический метод	12.50	-
406	444303.18	1326080.58	Картометрический метод	12.50	-
407	444351.35	1325977.32	Картометрический метод	12.50	-
408	444369.23	1325942.31	Картометрический метод	12.50	-
409	444386.92	1325892.44	Картометрический метод	12.50	-
410	444403.41	1325893.33	Картометрический метод	12.50	-
411	444406.30	1325891.74	Картометрический метод	12.50	-

3. Сведения о характерных точках части (частей) границы объекта

Обозначение характерных точек части границы	Координаты, м		Метод определения координат характерной точки	Средняя квадратическая погрешность положения характерной точки (M _t), м	Описание обозначения точки на местности (при наличии)
	X	Y			
1	2	3	4	5	6
412	444409.20	1325891.34	Картометрический метод	12.50	-
413	444412.74	1325892.24	Картометрический метод	12.50	-
414	444415.71	1325894.66	Картометрический метод	12.50	-
415	444423.04	1325895.65	Картометрический метод	12.50	-
416	444451.52	1325900.32	Картометрический метод	12.50	-
417	444471.45	1325903.63	Картометрический метод	12.50	-
418	444545.87	1325909.50	Картометрический метод	12.50	-
419	444575.04	1325911.98	Картометрический метод	12.50	-
420	444628.13	1325920.14	Аналитический метод	0.50	-
421	444628.60	1325915.86	Аналитический метод	0.50	-
422	444761.11	1325929.49	Аналитический метод	0.50	-
423	444906.35	1325944.45	Аналитический метод	0.50	-
424	444923.38	1325945.41	Аналитический метод	0.50	-
308	444940.49	1325946.99	Картометрический метод	12.50	-
Часть 6					
425	445348.75	1327912.73	Аналитический метод	0.50	-
426	445342.97	1327947.95	Аналитический метод	0.50	-
427	445341.90	1327955.00	Аналитический метод	0.50	-
428	445338.71	1327975.97	Аналитический метод	0.50	-
429	445321.64	1328088.30	Аналитический метод	0.50	-
430	445318.05	1328112.31	Аналитический метод	0.50	-
431	445306.00	1328195.83	Аналитический метод	0.50	-
432	445299.72	1328240.97	Аналитический метод	0.50	-
433	445306.15	1328237.13	Аналитический метод	0.50	-
434	445310.37	1328244.08	Аналитический метод	0.50	-
435	445303.06	1328248.53	Аналитический метод	0.50	-

3. Сведения о характерных точках части (частей) границы объекта

Обозначение характерных точек части границы	Координаты, м		Метод определения координат характерной точки	Средняя квадратическая погрешность положения характерной точки (M _t), м	Описание обозначения точки на местности (при наличии)
	X	Y			
1	2	3	4	5	6
436	445305.71	1328253.48	Аналитический метод	0.50	-
437	445306.50	1328254.70	Аналитический метод	0.50	-
438	445302.62	1328256.62	Аналитический метод	0.50	-
439	445298.70	1328258.14	Аналитический метод	0.50	-
440	445297.29	1328258.54	Аналитический метод	0.50	-
441	445286.09	1328261.72	Аналитический метод	0.50	-
442	445277.53	1328263.48	Аналитический метод	0.50	-
443	445271.48	1328263.96	Аналитический метод	0.50	-
444	445251.78	1328262.88	Аналитический метод	0.50	-
445	445247.99	1328262.53	Аналитический метод	0.50	-
446	445243.01	1328262.06	Аналитический метод	0.50	-
447	445193.28	1328255.50	Аналитический метод	0.50	-
448	445030.36	1328234.73	Аналитический метод	0.50	-
449	444864.99	1328214.17	Аналитический метод	0.50	-
450	444433.45	1328159.55	Аналитический метод	0.50	-
451	444363.84	1328150.45	Аналитический метод	0.50	-
452	444073.74	1328114.26	Аналитический метод	0.50	-
453	443877.33	1328088.85	Аналитический метод	0.50	-
454	443620.17	1328056.12	Аналитический метод	0.50	-
455	443506.77	1328042.02	Аналитический метод	0.50	-
456	443448.94	1328035.30	Аналитический метод	0.50	-
457	443450.54	1328027.72	Аналитический метод	0.50	-
458	443457.22	1327996.05	Аналитический метод	0.50	-
459	443480.93	1327883.74	Аналитический метод	0.50	-
460	443487.95	1327850.66	Аналитический метод	0.50	-

3. Сведения о характерных точках части (частей) границы объекта

Обозначение характерных точек части границы	Координаты, м		Метод определения координат характерной точки	Средняя квадратическая погрешность положения характерной точки (Mt), м	Описание обозначения точки на местности (при наличии)
	X	Y			
1	2	3	4	5	6
461	443493.45	1327824.75	Аналитический метод	0.50	-
462	443497.40	1327807.11	Аналитический метод	0.50	-
463	443503.90	1327776.06	Аналитический метод	0.50	-
464	443526.44	1327672.63	Аналитический метод	0.50	-
465	443569.00	1327677.89	Аналитический метод	0.50	-
466	443819.68	1327711.23	Картометрический метод	12.50	-
467	443832.98	1327713.28	Картометрический метод	12.50	-
468	443873.22	1327723.27	Аналитический метод	0.50	-
469	443897.23	1327728.83	Аналитический метод	0.50	-
470	443903.47	1327729.98	Аналитический метод	0.50	-
471	443931.07	1327732.68	Аналитический метод	0.50	-
472	443991.16	1327738.69	Картометрический метод	12.50	-
473	444024.05	1327742.22	Аналитический метод	0.50	-
474	444058.62	1327745.31	Картометрический метод	12.50	-
475	444148.23	1327752.61	Аналитический метод	0.50	-
476	444184.98	1327755.56	Аналитический метод	0.50	-
477	444223.49	1327759.88	Аналитический метод	0.50	-
478	444639.52	1327816.43	Аналитический метод	0.50	-
479	444689.12	1327822.97	Аналитический метод	0.50	-
480	444722.86	1327827.55	Аналитический метод	0.50	-
481	444926.18	1327853.43	Аналитический метод	0.50	-
482	445004.71	1327867.83	Аналитический метод	0.50	-
483	445061.11	1327876.19	Аналитический метод	0.50	-
425	445348.75	1327912.73	Аналитический метод	0.50	-

Раздел 3

Сведения о местоположении измененных (уточненных) границ объекта

1. Система координат -

2. Сведения о характерных точках границ объекта

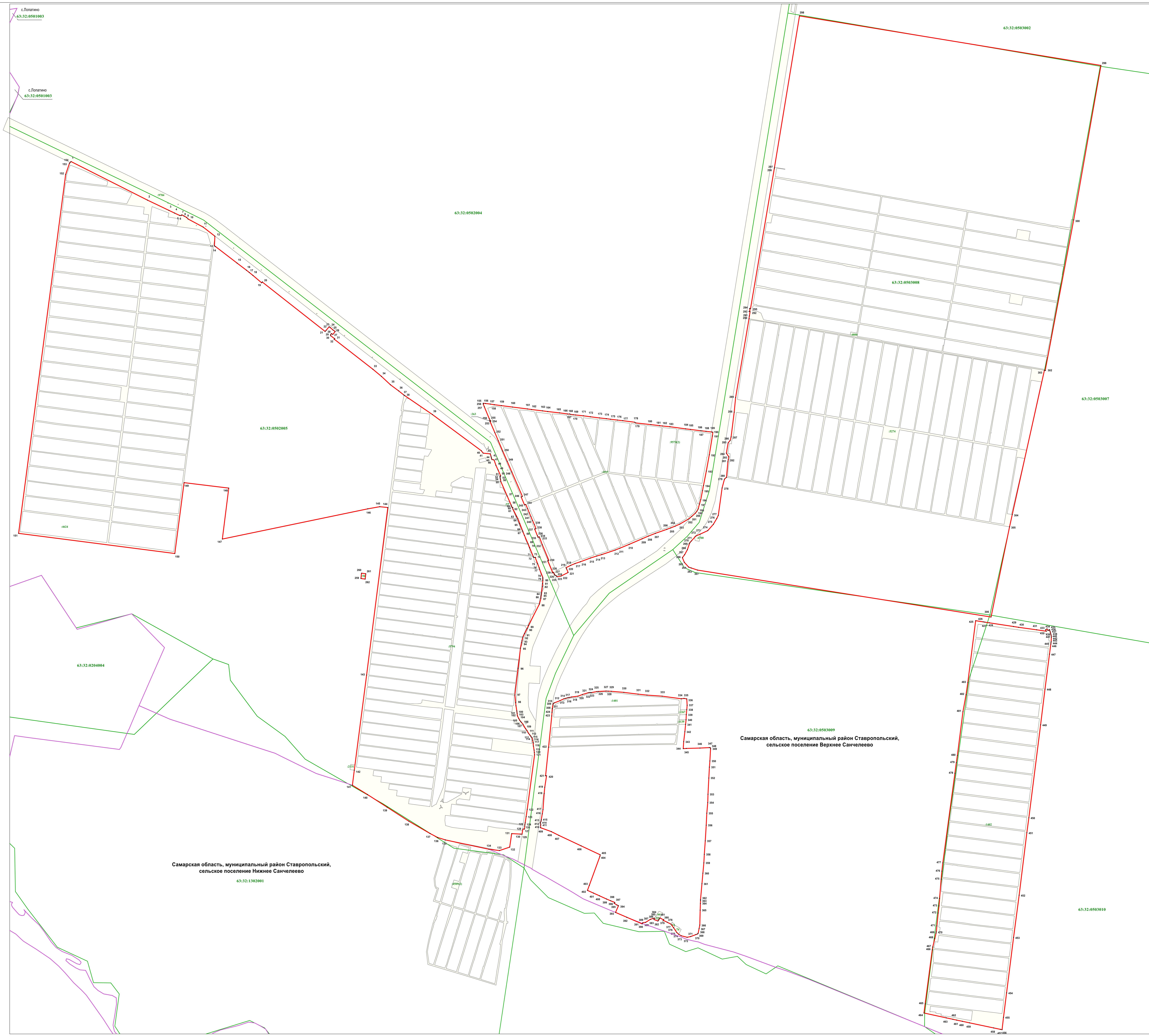
Обозначение характерных точек границ	Существующие координаты, м		Измененные (уточненные) координаты, м		Метод определения координат характерной точки	Средняя квадратическая погрешность положения характерной точки (Mt), м	Описание обозначения точки на местности (при наличии)
	X	Y	X	Y			
1	2	3	4	5	6	7	8
-	-	-	-	-	-	-	

3. Сведения о характерных точках части (частей) границы объекта

Обозначение характерных точек части границы	Существующие координаты, м		Измененные (уточненные) координаты, м		Метод определения координат характерной точки	Средняя квадратическая погрешность положения характерной точки (Mt), м	Описание обозначения точки на местности (при наличии)
	X	Y	X	Y			
1	2	3	4	5	6	7	8
-	-	-	-	-	-	-	

**Текстовое описание местоположения границ населенных пунктов,
территориальных зон**

Прохождение границы		Описание прохождения границы
от точки	до точки	
1	2	3
-	-	-



Самарская область, муниципальный район Ставропольский,
сельское поселение Нижнее Санчелево
63:32:0502001

Самарская область, муниципальный район Ставропольский,
сельское поселение Верхнее Санчелево
63:32:0503009

- Используемые условные знаки и обозначения:
- характеристическая точка границы
 - граница территориальной зоны
 - граница населенного пункта, муниципального образования
 - граница кадастрового квартала
 - земельный участок, кадастровый номер
 - подпись кадастрового квартала
- 63:32:0204004

Масштаб 1:6000



Описание местоположения границ

Зона природного ландшафта, скверов, парков

(наименование объекта, местоположение границ которого описано (далее - объект))

Раздел 1

Сведения об объекте

№ п/п	Характеристики объекта	Описание характеристик
1	2	3
1.	Местоположение объекта	Самарская область, район Ставропольский, сельское поселение Верхнее Санчелеево, село Лопатино
2.	Площадь объекта +/- величина погрешности определения площади (Р +/- Дельта Р)	648371 кв.м. +/- 7046 кв.м.
3.	Иные характеристики объекта	-

Раздел 2

Сведения о местоположении границ объекта

1. Система координат МСК-63, зона 1

2. Сведения о характерных точках границ объекта

Обозначение характерных точек границ	Координаты, м		Метод определения координат характерной точки	Средняя квадратическая погрешность положения характерной точки (Mt), м	Описание обозначения точки на местности (при наличии)
	X	Y			
1	2	3	4	5	6
-	-	-	-	-	-

3. Сведения о характерных точках части (частей) границы объекта

Обозначение характерных точек части границы	Координаты, м		Метод определения координат характерной точки	Средняя квадратическая погрешность положения характерной точки (Mt), м	Описание обозначения точки на местности (при наличии)
	X	Y			
1	2	3	4	5	6
Часть 1					
1	448890.86	1321472.06	Картометрический метод	0.10	-
2	448910.39	1321530.54	Картометрический метод	0.10	-
3	448940.79	1321628.55	Картометрический метод	0.10	-
4	448935.05	1321631.05	Аналитический метод	0.10	-
5	448833.53	1321671.59	Аналитический метод	0.10	-
6	448792.41	1321699.15	Аналитический метод	0.10	-
7	448834.63	1321841.07	Аналитический метод	0.10	-
8	448858.47	1321834.73	Аналитический метод	0.10	-
9	448873.69	1321831.34	Картометрический метод	0.10	-
10	448892.86	1322105.72	Картометрический метод	0.10	-
11	448886.30	1322110.47	Картометрический метод	0.10	-
12	448879.94	1322114.59	Аналитический метод	0.30	-
13	448835.81	1322147.11	Аналитический метод	0.30	-
14	448826.00	1322154.70	Картометрический метод	0.10	-
15	448815.44	1322139.25	Картометрический метод	0.10	-
16	448790.13	1322156.13	Картометрический метод	0.10	-

3. Сведения о характерных точках части (частей) границы объекта

Обозначение характерных точек части границы	Координаты, м		Метод определения координат характерной точки	Средняя квадратическая погрешность положения характерной точки (Mt), м	Описание обозначения точки на местности (при наличии)
	X	Y			
1	2	3	4	5	6
17	448787.25	1322152.50	Картометрический метод	0.10	-
18	448736.19	1322183.97	Картометрический метод	0.10	-
19	448720.13	1322072.53	Картометрический метод	0.10	-
20	448738.75	1322069.63	Картометрический метод	0.10	-
21	448735.31	1322043.50	Картометрический метод	0.10	-
22	448731.06	1322043.97	Картометрический метод	0.10	-
23	448728.75	1322020.03	Картометрический метод	0.10	-
24	448685.25	1322025.84	Картометрический метод	0.10	-
25	448682.54	1321991.45	Аналитический метод	0.30	-
26	448680.29	1321963.62	Аналитический метод	0.30	-
27	448668.37	1321911.28	Картометрический метод	0.10	-
28	448645.25	1321899.91	Картометрический метод	0.10	-
29	448615.04	1321884.54	Картометрический метод	0.10	-
30	448566.00	1321817.09	Картометрический метод	0.10	-
31	448541.54	1321834.26	Картометрический метод	0.10	-
32	448491.68	1321869.24	Аналитический метод	0.20	-
33	448467.62	1321886.36	Аналитический метод	0.20	-
34	448442.87	1321903.07	Картометрический метод	0.10	-
35	448441.34	1321900.81	Аналитический метод	0.60	-
36	448420.09	1321921.26	Аналитический метод	0.60	-
37	448419.39	1321920.27	Картометрический метод	0.10	-
38	448397.30	1321941.54	Картометрический метод	0.10	-
39	448398.73	1321943.56	Картометрический метод	0.10	-
40	448373.46	1321963.12	Картометрический метод	0.10	-
41	448264.05	1322047.12	Аналитический метод	0.30	-

3. Сведения о характерных точках части (частей) границы объекта

Обозначение характерных точек части границы	Координаты, м		Метод определения координат характерной точки	Средняя квадратическая погрешность положения характерной точки (Mt), м	Описание обозначения точки на местности (при наличии)
	X	Y			
1	2	3	4	5	6
42	448229.04	1322070.94	Аналитический метод	0.30	-
43	448191.07	1322084.22	Картометрический метод	0.10	-
44	448166.57	1322101.72	Аналитический метод	0.10	-
45	448164.09	1322097.93	Аналитический метод	0.10	-
46	448139.46	1322116.01	Аналитический метод	0.10	-
47	448146.85	1322126.43	Аналитический метод	0.10	-
48	448130.55	1322138.02	Аналитический метод	0.10	-
49	448145.04	1322158.41	Аналитический метод	0.10	-
50	448136.89	1322164.20	Аналитический метод	0.10	-
51	448112.67	1322181.45	Аналитический метод	0.10	-
52	448101.19	1322165.28	Аналитический метод	0.20	-
53	448085.62	1322176.34	Аналитический метод	0.20	-
54	448087.55	1322178.98	Аналитический метод	0.20	-
55	448062.92	1322197.09	Картометрический метод	0.10	-
56	448037.31	1322212.41	Картометрический метод	0.10	-
57	448048.03	1322227.38	Аналитический метод	0.10	-
58	448023.97	1322244.57	Аналитический метод	0.10	-
59	447996.88	1322264.28	Аналитический метод	0.60	-
60	447973.61	1322278.69	Аналитический метод	0.60	-
61	447948.95	1322302.25	Картометрический метод	0.10	-
62	447923.71	1322318.46	Картометрический метод	0.10	-
63	447898.46	1322334.68	Картометрический метод	0.10	-
64	447895.09	1322336.84	Картометрический метод	0.10	-
65	447873.20	1322350.88	Картометрический метод	0.10	-
66	447864.25	1322336.55	Картометрический метод	0.10	-

3. Сведения о характерных точках части (частей) границы объекта

Обозначение характерных точек части границы	Координаты, м		Метод определения координат характерной точки	Средняя квадратическая погрешность положения характерной точки (M _t), м	Описание обозначения точки на местности (при наличии)
	X	Y			
1	2	3	4	5	6
67	447862.51	1322333.46	Картометрический метод	0.10	-
68	447805.61	1322359.98	Картометрический метод	0.10	-
69	447753.76	1322387.16	Картометрический метод	0.10	-
70	447811.99	1322473.67	Картометрический метод	0.10	-
71	447863.06	1322550.50	Картометрический метод	0.10	-
72	447849.46	1322558.21	Картометрический метод	0.10	-
73	447818.62	1322570.20	Картометрический метод	0.10	-
74	447788.13	1322582.34	Картометрический метод	0.10	-
75	447791.19	1322587.31	Картометрический метод	0.10	-
76	447742.31	1322615.69	Картометрический метод	0.10	-
77	447731.44	1322596.00	Картометрический метод	0.10	-
78	447691.31	1322607.81	Картометрический метод	0.10	-
79	447695.38	1322616.03	Картометрический метод	0.10	-
80	447622.31	1322643.00	Картометрический метод	0.10	-
81	447600.53	1322765.12	Картометрический метод	0.10	-
82	447613.61	1322813.38	Картометрический метод	0.10	-
83	447614.49	1322824.99	Картометрический метод	0.10	-
84	447555.38	1322845.21	Картометрический метод	0.10	-
85	447539.49	1322878.00	Аналитический метод	0.20	-
86	447518.23	1322924.58	Аналитический метод	0.10	-
87	447506.15	1322951.05	Аналитический метод	0.10	-
88	447501.71	1322962.09	Картометрический метод	0.10	-
89	447454.97	1323063.85	Картометрический метод	0.10	-
90	447459.90	1323065.85	Картометрический метод	0.10	-
91	447457.10	1323072.80	Картометрический метод	0.10	-

3. Сведения о характерных точках части (частей) границы объекта

Обозначение характерных точек части границы	Координаты, м		Метод определения координат характерной точки	Средняя квадратическая погрешность положения характерной точки (M _t), м	Описание обозначения точки на местности (при наличии)
	X	Y			
1	2	3	4	5	6
92	447454.15	1323078.13	Картометрический метод	0.10	-
93	447428.94	1323134.15	Картометрический метод	0.10	-
94	447495.68	1323164.19	Картометрический метод	0.10	-
95	447458.69	1323343.88	Картометрический метод	0.10	-
96	447417.06	1323338.25	Картометрический метод	0.10	-
97	447334.54	1323326.81	Аналитический метод	0.20	-
98	447304.00	1323322.61	Аналитический метод	0.20	-
99	446735.10	1323246.80	Аналитический метод	0.20	-
100	446725.47	1323245.04	Картометрический метод	0.10	-
101	446723.44	1323244.66	Картометрический метод	0.10	-
102	446728.28	1323183.03	Аналитический метод	0.20	-
103	446728.42	1323181.16	Картометрический метод	0.10	-
104	446728.56	1323179.31	Картометрический метод	0.10	-
105	446744.97	1322931.04	Картометрический метод	0.10	-
106	446745.41	1322924.37	Картометрический метод	0.10	-
107	446748.53	1322877.20	Картометрический метод	0.10	-
108	446757.11	1322747.45	Картометрический метод	0.10	-
109	446757.18	1322746.44	Картометрический метод	0.10	-
110	446757.78	1322737.36	Картометрический метод	0.10	-
111	446757.80	1322736.94	Картометрический метод	0.10	-
112	446757.90	1322735.80	Аналитический метод	0.20	-
113	446765.12	1322733.44	Картометрический метод	0.10	-
114	446826.98	1322717.38	Картометрический метод	0.10	-
115	446833.17	1322713.93	Картометрический метод	0.10	-
116	446981.08	1322812.10	Картометрический метод	0.10	-

3. Сведения о характерных точках части (частей) границы объекта

Обозначение характерных точек части границы	Координаты, м		Метод определения координат характерной точки	Средняя квадратическая погрешность положения характерной точки (M _t), м	Описание обозначения точки на местности (при наличии)
	X	Y			
1	2	3	4	5	6
117	447019.97	1322837.88	Картометрический метод	0.10	-
118	447110.76	1322892.65	Картометрический метод	0.10	-
119	447240.22	1322816.74	Картометрический метод	0.10	-
120	447254.03	1322846.22	Картометрический метод	0.10	-
121	447259.56	1322859.80	Картометрический метод	0.10	-
122	447110.38	1323051.40	Картометрический метод	0.10	-
123	447235.88	1323097.59	Картометрический метод	0.10	-
124	447238.77	1323096.32	Картометрический метод	0.10	-
125	447417.47	1323017.89	Картометрический метод	0.10	-
126	447421.27	1323012.18	Картометрический метод	0.10	-
127	447416.06	1322744.23	Картометрический метод	0.10	-
128	447470.09	1322550.61	Картометрический метод	0.10	-
129	447473.50	1322538.39	Картометрический метод	0.10	-
130	447485.18	1322496.19	Картометрический метод	0.10	-
131	447516.14	1322430.49	Картометрический метод	0.10	-
132	447588.56	1322276.66	Картометрический метод	0.10	-
133	447836.33	1322221.81	Картометрический метод	0.10	-
134	448013.86	1322182.49	Картометрический метод	0.10	-
135	448532.52	1321637.70	Картометрический метод	0.10	-
136	448687.21	1321633.49	Картометрический метод	0.10	-
137	448679.67	1321668.49	Картометрический метод	0.10	-
138	448643.80	1321835.47	Картометрический метод	0.10	-
139	448684.02	1321871.18	Картометрический метод	0.10	-
140	448690.78	1321877.16	Картометрический метод	0.10	-
141	448769.30	1321946.88	Картометрический метод	0.10	-

3. Сведения о характерных точках части (частей) границы объекта

Обозначение характерных точек части границы	Координаты, м		Метод определения координат характерной точки	Средняя квадратическая погрешность положения характерной точки (Mt), м	Описание обозначения точки на местности (при наличии)
	X	Y			
1	2	3	4	5	6
142	448810.42	1321983.35	Картометрический метод	0.10	-
143	448781.72	1321861.84	Картометрический метод	0.10	-
144	448780.31	1321855.97	Картометрический метод	0.10	-
145	448747.81	1321718.37	Картометрический метод	0.10	-
146	448817.38	1321538.18	Картометрический метод	0.10	-
147	448877.73	1321475.76	Картометрический метод	0.10	-
148	448885.79	1321467.24	Картометрический метод	0.10	-
1	448890.86	1321472.06	Картометрический метод	0.10	-

Раздел 3

Сведения о местоположении измененных (уточненных) границ объекта

1. Система координат -

2. Сведения о характерных точках границ объекта

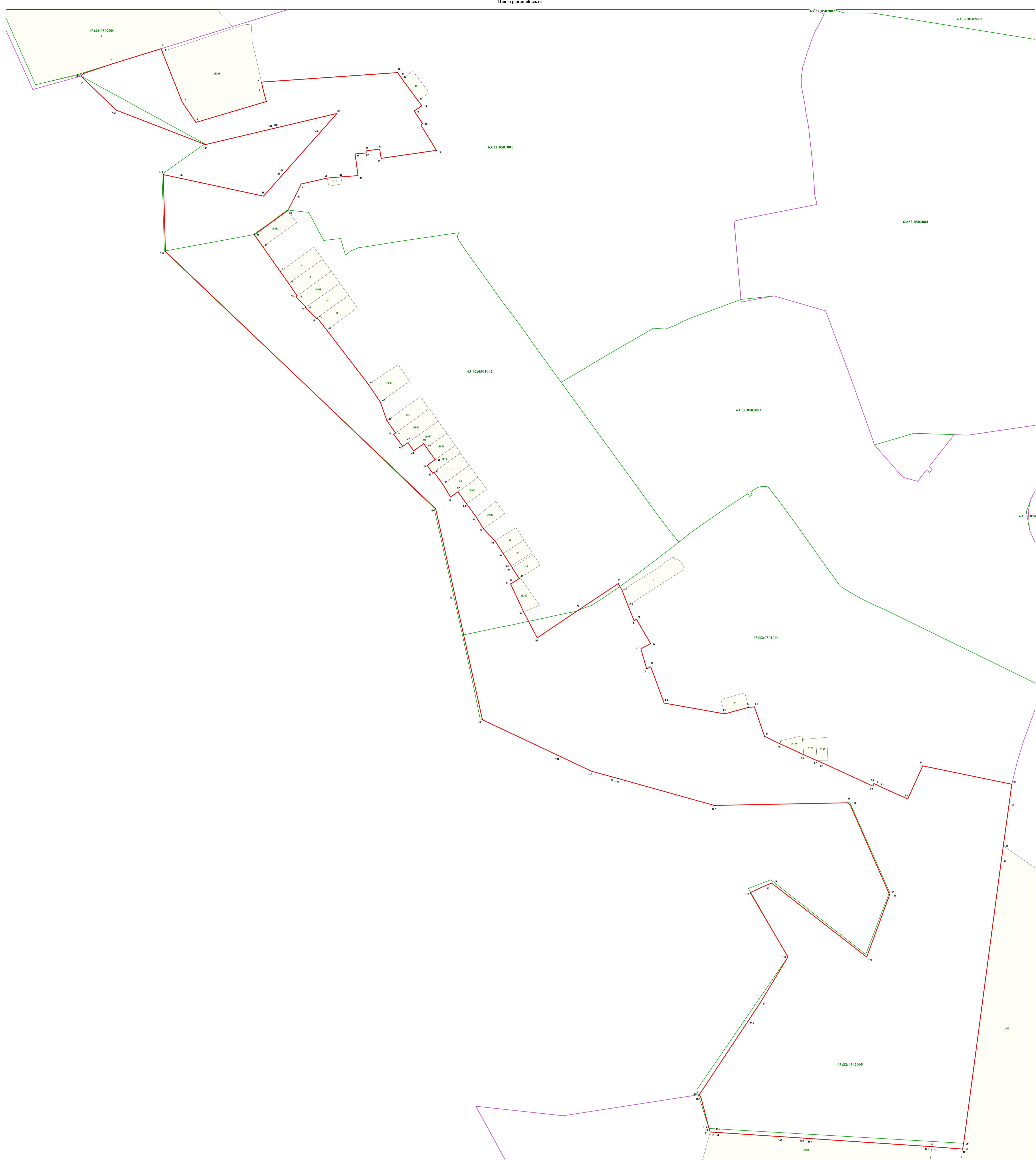
Обозначение характерных точек границ	Существующие координаты, м		Измененные (уточненные) координаты, м		Метод определения координат характерной точки	Средняя квадратическая погрешность положения характерной точки (Mt), м	Описание обозначения точки на местности (при наличии)
	X	Y	X	Y			
1	2	3	4	5	6	7	8
-	-	-	-	-	-	-	

3. Сведения о характерных точках части (частей) границы объекта

Обозначение характерных точек части границы	Существующие координаты, м		Измененные (уточненные) координаты, м		Метод определения координат характерной точки	Средняя квадратическая погрешность положения характерной точки (Mt), м	Описание обозначения точки на местности (при наличии)
	X	Y	X	Y			
1	2	3	4	5	6	7	8
-	-	-	-	-	-	-	







**Текстовое описание местоположения границ населенных пунктов,
территориальных зон**

Прохождение границы		Описание прохождения границы
от точки	до точки	
1	2	3
-	-	-



Масштаб 1:2000

Используемые условные знаки и обозначения:

-  - характерная точка границы
-  - граница территориальной зоны
-  - граница населенного пункта
-  - граница кадастрового квартала
-  - земельный участок, кадастровый номер
-  - полность кадастрового квартала



Описание местоположения границ

Зона производственных и коммунально-складских объектов

(наименование объекта, местоположение границ которого описано (далее - объект))

Раздел 1

Сведения об объекте

№ п/п	Характеристики объекта	Описание характеристик
1	2	3
1.	Местоположение объекта	Самарская область, район Ставропольский, сельское поселение Верхнее Санчелеево
2.	Площадь объекта +/- величина погрешности определения площади (Р +/- Дельта Р)	80001 кв.м. +/- 26022 кв.м.
3.	Иные характеристики объекта	-

Раздел 2

Сведения о местоположении границ объекта

1. Система координат МСК-63, зона 1

2. Сведения о характерных точках границ объекта

Обозначение характерных точек границ	Координаты, м		Метод определения координат характерной точки	Средняя квадратическая погрешность положения характерной точки (Mt), м	Описание обозначения точки на местности (при наличии)
	X	Y			
1	2	3	4	5	6
-	-	-	-	-	

3. Сведения о характерных точках части (частей) границы объекта

Обозначение характерных точек части границы	Координаты, м		Метод определения координат характерной точки	Средняя квадратическая погрешность положения характерной точки (Mt), м	Описание обозначения точки на местности (при наличии)
	X	Y			
1	2	3	4	5	6
Часть 1					
1	442979.13	1329661.53	Аналитический метод	0.60	-
2	442968.40	1329725.04	Аналитический метод	0.60	-
3	442924.81	1329983.01	Аналитический метод	0.60	-
4	442970.13	1329990.58	Аналитический метод	0.60	-
5	442839.70	1330779.88	Аналитический метод	0.60	-
6	442780.50	1330770.10	Аналитический метод	0.60	-
7	442913.21	1330003.63	Аналитический метод	0.60	-
8	442836.67	1329990.99	Аналитический метод	0.60	-
9	442828.51	1329989.65	Аналитический метод	0.60	-
10	442822.59	1329988.66	Аналитический метод	0.60	-
11	442840.32	1329879.25	Аналитический метод	0.60	-
12	442850.95	1329823.28	Аналитический метод	0.60	-
13	442862.43	1329762.91	Аналитический метод	0.60	-
14	442863.04	1329760.06	Аналитический метод	0.60	-
15	442880.55	1329645.70	Аналитический метод	0.60	-
16	442883.47	1329646.17	Аналитический метод	0.60	-

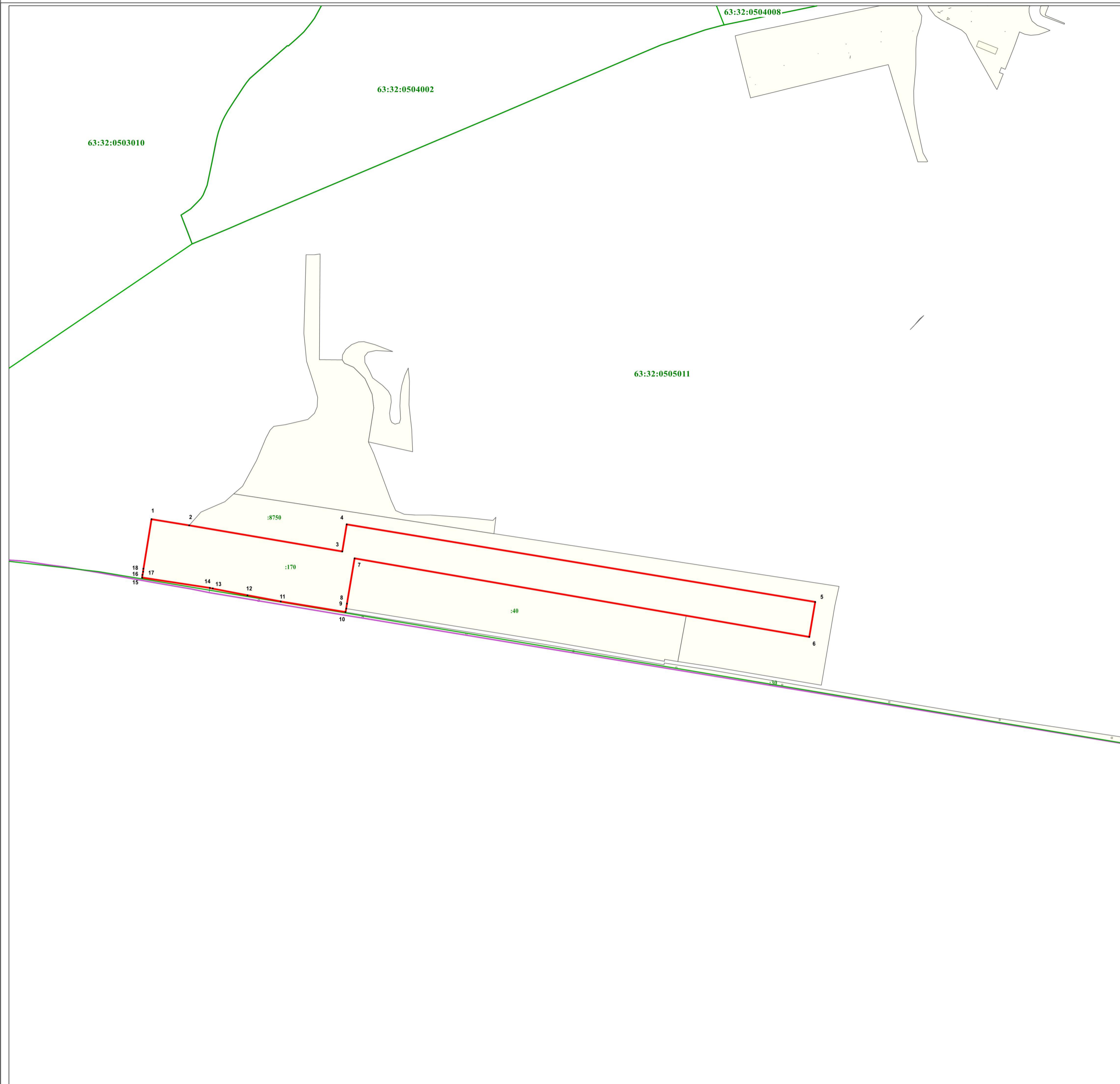
3. Сведения о характерных точках части (частей) границы объекта

Обозначение характерных точек части границы	Координаты, м		Метод определения координат характерной точки	Средняя квадратическая погрешность положения характерной точки (Mt), м	Описание обозначения точки на местности (при наличии)
	X	Y			
1	2	3	4	5	6
17	442890.58	1329647.31	Аналитический метод	0.60	-
18	442894.52	1329647.95	Аналитический метод	0.60	-
1	442979.13	1329661.53	Аналитический метод	0.60	-

**Текстовое описание местоположения границ населенных пунктов,
территориальных зон**

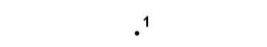





Прохождение границы		Описание прохождения границы
от точки	до точки	
1	2	3
-	-	-

План границ объекта



Масштаб 1 : 4900

Используемые условные знаки и обозначения:

-  - характеристическая точка границы
-  - граница территориальной зоны
-  - граница населенного пункта
-  - граница кадастрового квартала
-  - земельный участок, кадастровый номер
-  - подпись кадастрового квартала

Подпись кадастрового инженера

Дата 08.09.2022

Место для оттиска печати (при наличии) лица, составившего описание местоположения границ объекта

